

# Mapa priorytetów ochrony na tle rozkładu wskaźnika M LDWN

Linia kolejowa 001  
Kilometraż: 274+227 - 280+684  
Województwo: śląskie

## Priorytet ochrony akustycznej

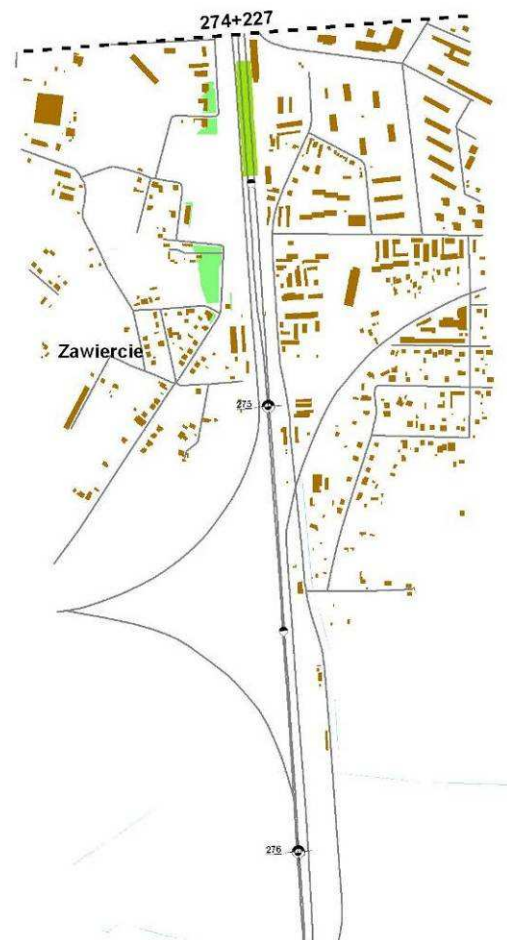
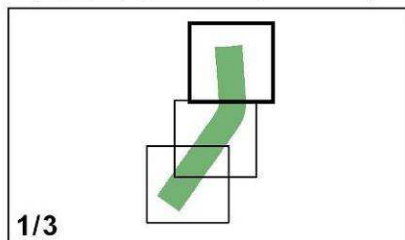
- █ Bardzo wysoki
- █ Wysoki
- █ Średni
- █ Niski
- █ Pozostałe

█ budynki podlegające ochronie akustycznej o specjalnym przeznaczeniu

## Wartości wskaźnika M

- █ > 0,00 - 2,00
- █ 2,00 - 5,00
- █ 5,00 - 10,00
- █ 10,00 - 25,00
- █ 25,00 - 50,00
- █ 50,00 - 100,00
- █ 100,00 - 250,00
- █ > 250,00

0 125 250 500 750 m  
1:10 000



**Mapa priorytetów ochrony  
na tle rozkładu  
wskaźnika M  
LDWN**

Linia kolejowa 001  
Kilometraż: 274+227 - 280+684  
Województwo: śląskie

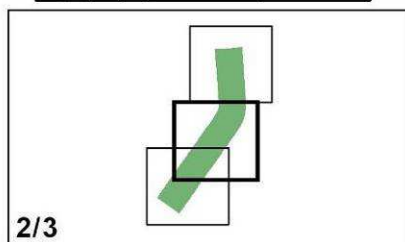

**Priorytet ochrony akustycznej**

- Bardzo wysoki  
■ Wysoki  
■ Średni  
■ Niski  
■ Pozostałe

 budynki podlegające ochronie akustycznej o specjalnym przeznaczeniu

Wartości  
wskaźnika M

- > 0,00 - 2,00  
 2,00 - 5,00  
 5,00 - 10,00  
 10,00 - 25,00  
 25,00 - 50,00  
 50,00 - 100,00  
 100,00 - 250,00  
 > 250,00




# **Mapa priorytetów ochrony na tle rozkładu wskaźnika M LDWN**

Linia kolejowa 001  
Kilometraż: 274+227 - 280+684  
Województwo: śląskie

## **Priorytet ochrony akustycznej**

- Bardzo wysoki
- Wysoki
- Średni
- Niski
- Pozostałe

 budynki podlegające ochronie akustycznej o specjalnym przeznaczeniu

## **Wartości wskaźnika M**

- > 0,00 - 2,00
- 2,00 - 5,00
- 5,00 - 10,00
- 10,00 - 25,00
- 25,00 - 50,00
- 50,00 - 100,00
- 100,00 - 250,00
- > 250,00

0 125 250 500 750 m  
1:10 000

