

Mapa imisyjna L_{DWN}

Droga krajowa Nr 94
Kilometraż: 280+700 - 285+500
Województwo: śląskie

Przedziały emisji

- < 55 dB
- 55 - 60 dB
- 60 - 65 dB
- 65 - 70 dB
- 70 - 75 dB
- > 75 dB

Elementy ochrony akustycznej

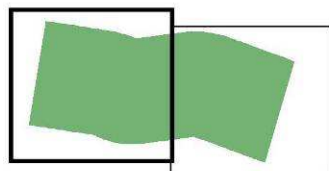
- proponowane ekrany akustyczne
- proponowane obszary ograniczonego zagospodarowania

Otoczenie drogi

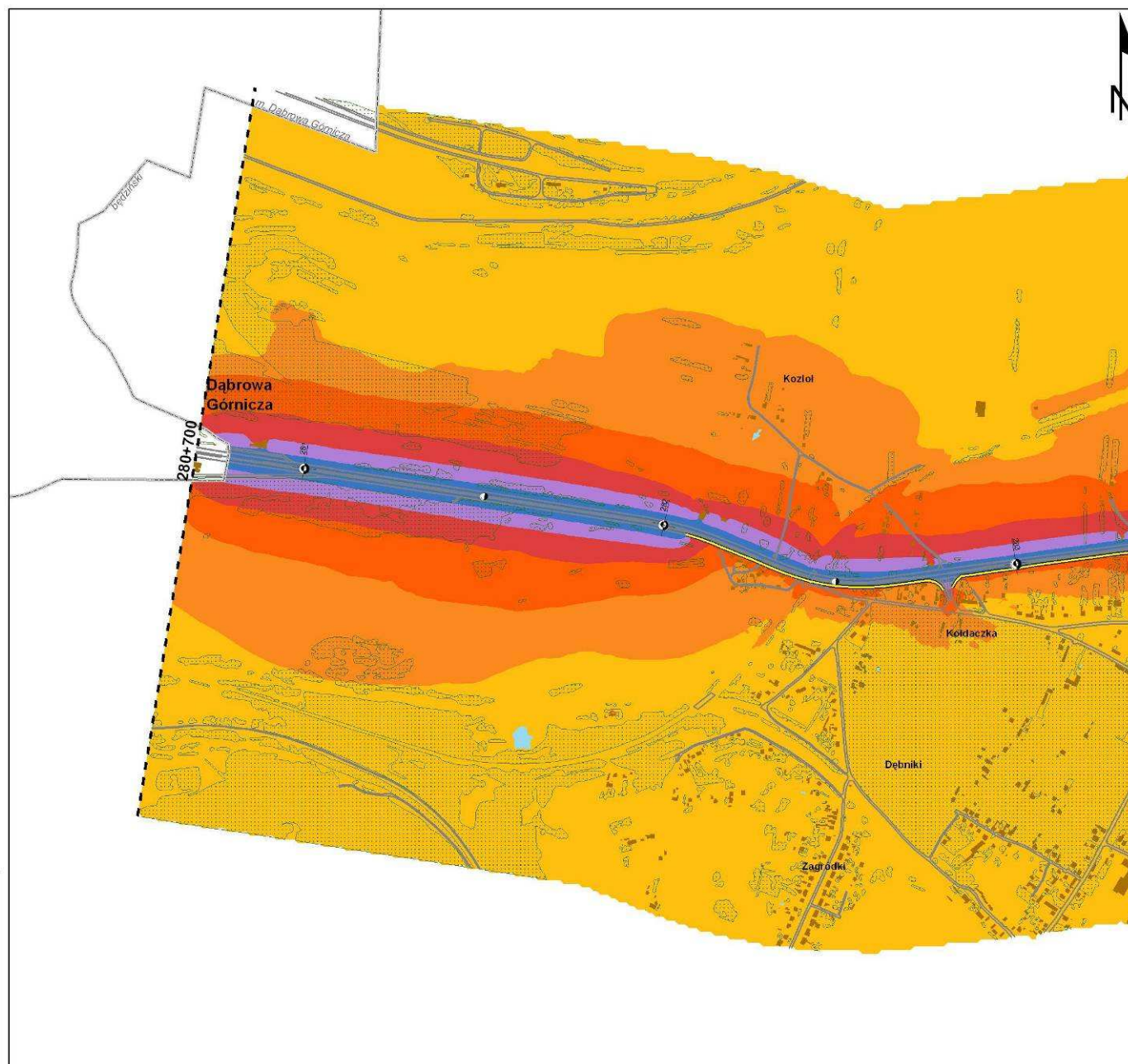
- kilometraż drogi (1,0 / 0,5 km)
- drogi
- granice administracyjne powiatów
- granice oraz przykładowy kilometraż zasięgu odcinka analizy wg GPR 2005
- budynki
- wody
- zieleń wysoka

Kraków, Łask - miasta wojewódzkie i powiatowe
Pilzno, Wola - pozostałe miasta i części miast
 Kurów - wsie gminne
 Dębno, Kłodzka - pozostałe wsie i części wsi
 Raba - nazwy cieków i zbiorników wodnych

0 125 250 500 750 m
1:10 000




1/2



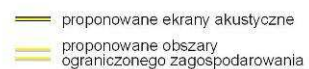
Mapa imisyjna L_{DWN}

Droga krajowa Nr 94
Kilometraż: 280+700 - 285+500
Województwo: śląskie

Przedziały emisji



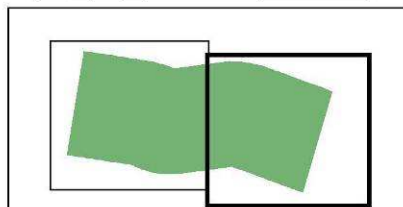

Elementy ochrony akustycznej



Otoczenie drogi



Kraków, Łask - miasta wojewódzkie i powiatowe
Pilzno, Wola - pozostałe miasta i części miast
 Kurów - wsie gminne
 Dębno, Kłodzko - pozostałe wsie i części wsi
 Raba - nazwy cieków i zbiorników wodnych



2/2

