

Mapa priorytetów ochrony na tle rozkładu wskaźnika M LDWN

Droga krajowa Nr 94
Kilometraż: 334+500 - 338+700
Województwo: śląskie

Priorytet ochrony akustycznej

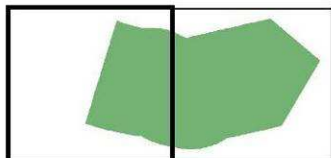
- Bardzo wysoki
- Wysoki
- Średni
- Niski
- Pozostałe

 budynki podlegające ochronie akustycznej o specjalnym przeznaczeniu

Wartości wskaźnika M

- > 0,00 - 2,00
- 2,00 - 5,00
- 5,00 - 10,00
- 10,00 - 25,00
- 25,00 - 50,00
- 50,00 - 100,00
- 100,00 - 250,00
- > 250,00

0 125 250 500 750 m
1:10 000



1/2




Mapa priorytetów ochrony na tle rozkładu wskaźnika M LDWN

Droga krajowa Nr 94
Kilometraż: 334+500 - 338+700
Województwo: śląskie

Priorytet ochrony akustycznej

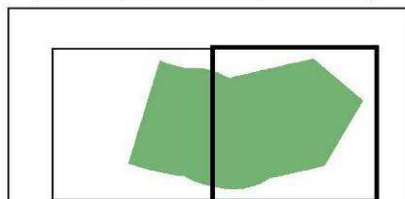
- Bardzo wysoki
- Wysoki
- Średni
- Niski
- Pozostałe

 budynki podlegające ochronie akustycznej o specjalnym przeznaczeniu

Wartości wskaźnika M

- > 0,00 - 2,00
- 2,00 - 5,00
- 5,00 - 10,00
- 10,00 - 25,00
- 25,00 - 50,00
- 50,00 - 100,00
- 100,00 - 250,00
- > 250,00

0 125 250 500 750 m
1:10 000



2/2

