


Mapa imisyjna L_{DWN}

Droga krajowa Nr 81
Kilometraż: 8+700 - 29+400
Województwo: śląskie

Przedziały emisji



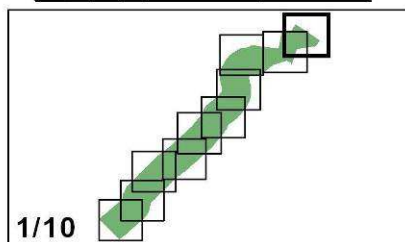
Elementy ochrony akustycznej



Otoczenie drogi




Kraków, Łask - miasta wojewódzkie i powiatowe
Pilzno, Wola - pozostałe miasta i części miast
Kurów - wsie gminne
Dębno, Kłodzka - pozostałe wsie i części wsi
Raba - nazwy cieków i zbiorników wodnych



Mapa imisyjna L_{DWN}

Droga krajowa Nr 81
Kilometraż: 8+700 - 29+400
Województwo: śląskie

Przedziały emisji



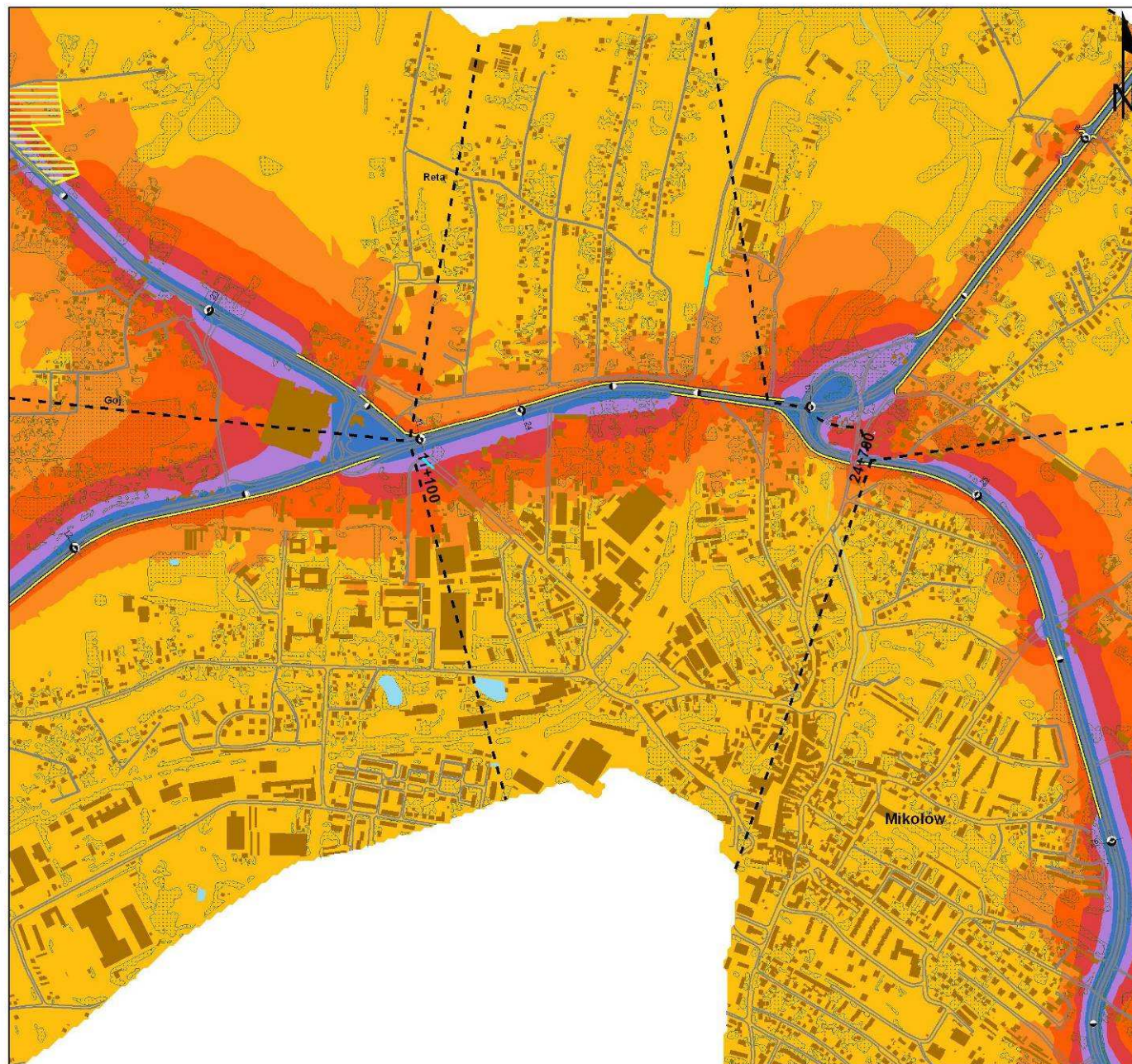
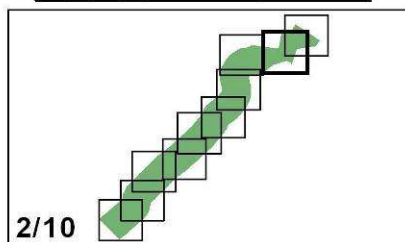
Elementy ochrony akustycznej



Otoczenie drogi




Kraków, Łask - miasta wojewódzkie i powiatowe
Pilzno, Wola - pozostałe miasta i części miast
 Kurów - wsie gminne
 Dębno, Kłodzka - pozostałe wsie i części wsi
 Raba - nazwy cieków i zbiorników wodnych



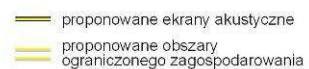
Mapa imisyjna L_{DWN}

Droga krajowa Nr 81
Kilometraż: 8+700 - 29+400
Województwo: śląskie

Przedziały emisji



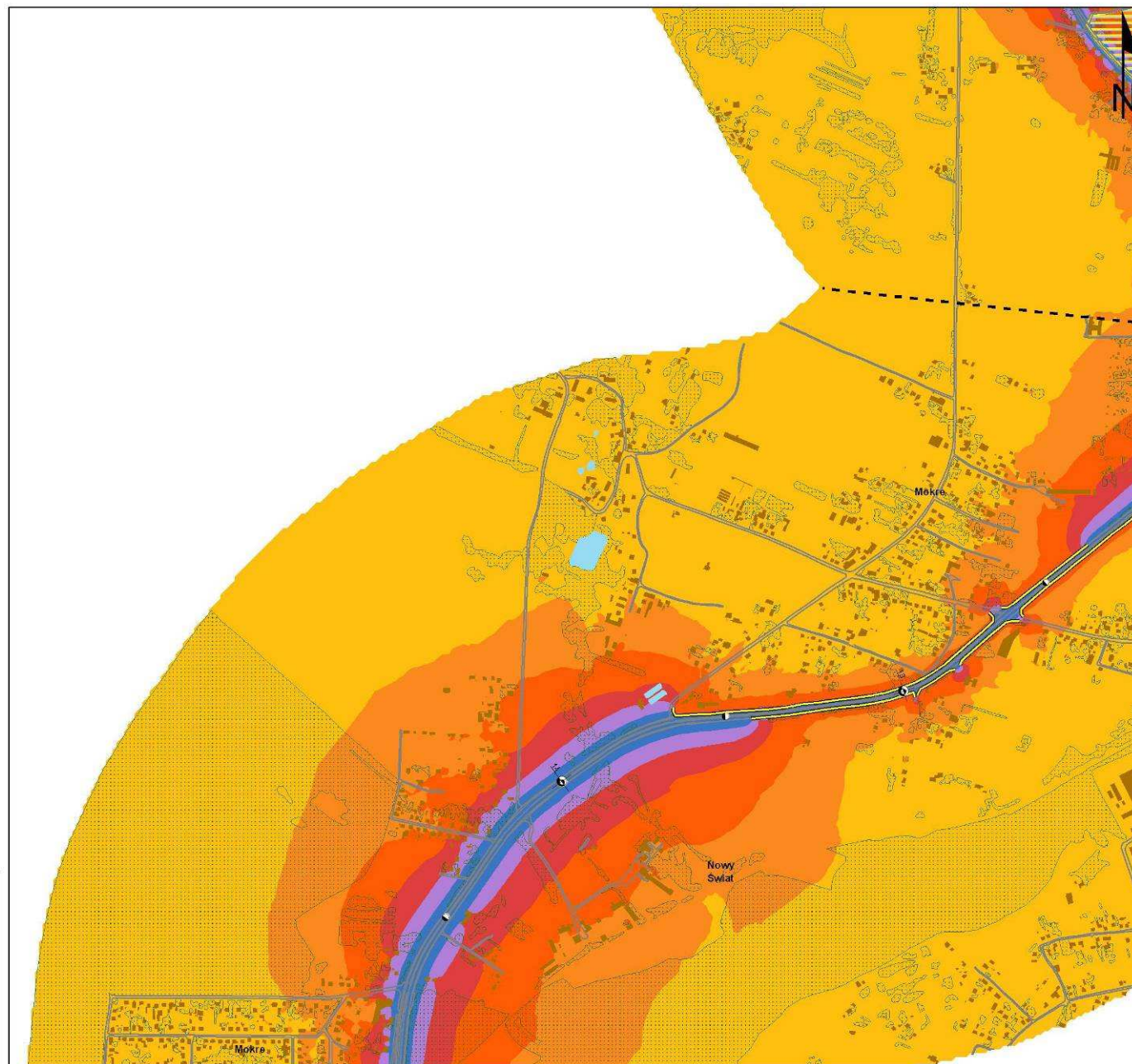
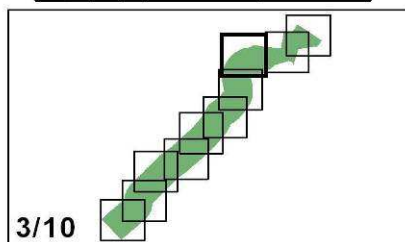

Elementy ochrony akustycznej



Otoczenie drogi




Kraków, Łask - miasta wojewódzkie i powiatowe
Pilzno, Wola - pozostałe miasta i części miast
 Kurów - wsie gminne
 Dębno, Kłodzka - pozostałe wsie i części wsi
 Raba - nazwy cieków i zbiorników wodnych



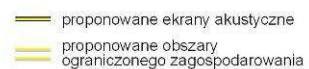
Mapa imisyjna L_{DWN}

Droga krajowa Nr 81
Kilometraż: 8+700 - 29+400
Województwo: śląskie

Przedziały emisji



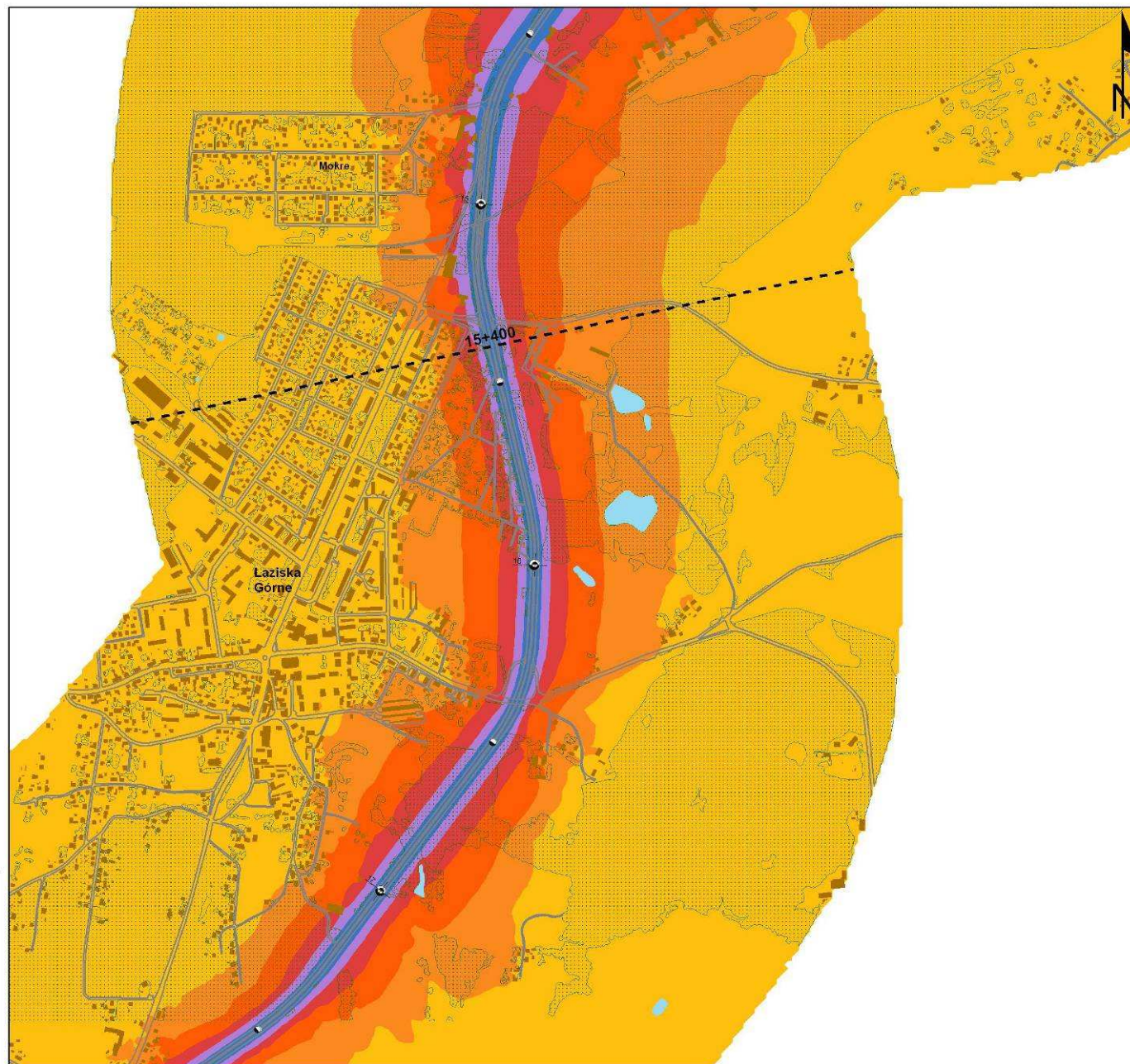
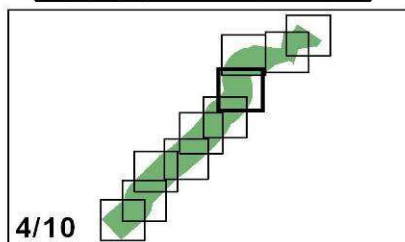

Elementy ochrony akustycznej



Otoczenie drogi




Kraków, Łask - miasta wojewódzkie i powiatowe
Pilzno, Wola - pozostałe miasta i części miast
 Kurów - wsie gminne
 Dębno, Kodonia - pozostałe wsie i części wsi
 Raba - nazwy cieków i zbiorników wodnych



Mapa imisyjna L_{DWN}

Droga krajowa Nr 81
Kilometraż: 8+700 - 29+400
Województwo: śląskie

Przedziały emisji



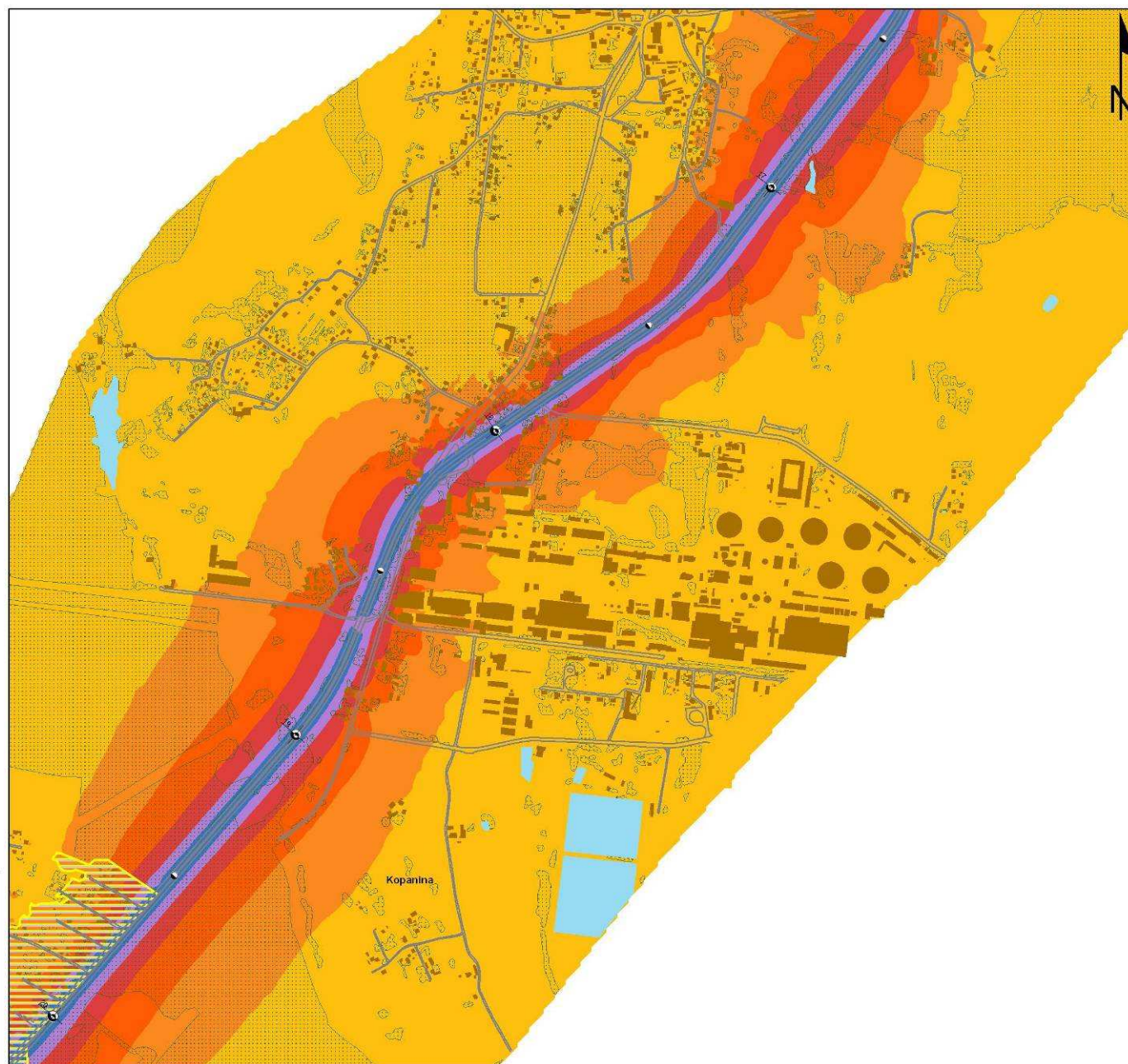
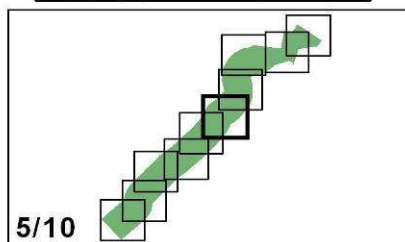

Elementy ochrony akustycznej



Otoczenie drogi




Kraków, Łask - miasta wojewódzkie i powiatowe
Pilzno, Wola - pozostałe miasta i części miast
 Kurów - wsie gminne
 Dębno, Kłodzka - pozostałe wsie i części wsi
 Raba - nazwy cieków i zbiorników wodnych



Mapa imisyjna L_{DWN}

Droga krajowa Nr 81
Kilometraż: 8+700 - 29+400
Województwo: śląskie

Przedziały emisji



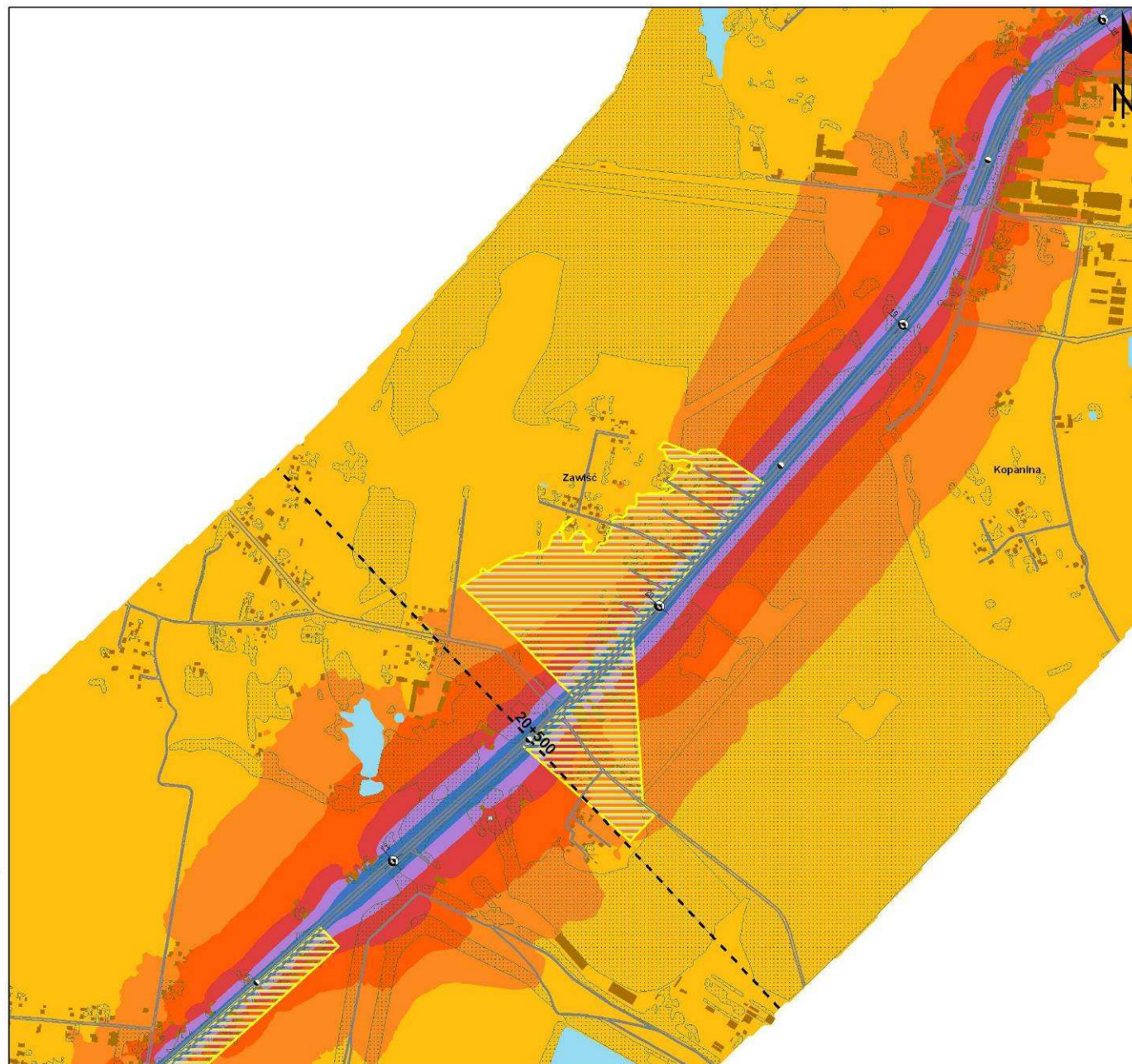
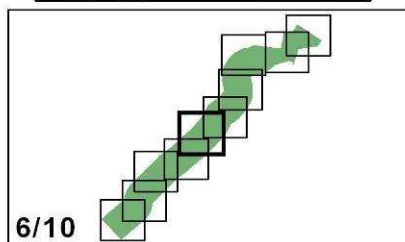

Elementy ochrony akustycznej



Otoczenie drogi




Kraków, Łask - miasta wojewódzkie i powiatowe
Pilzno, Wola - pozostałe miasta i części miast
 Kurów - wsie gminne
 Dębno, Kłodzko - pozostałe wsie i części wsi
 Raba - nazwy cieków i zbiorników wodnych



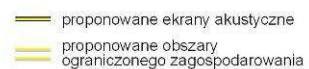
Mapa imisyjna L_{DWN}

Droga krajowa Nr 81
Kilometraż: 8+700 - 29+400
Województwo: śląskie

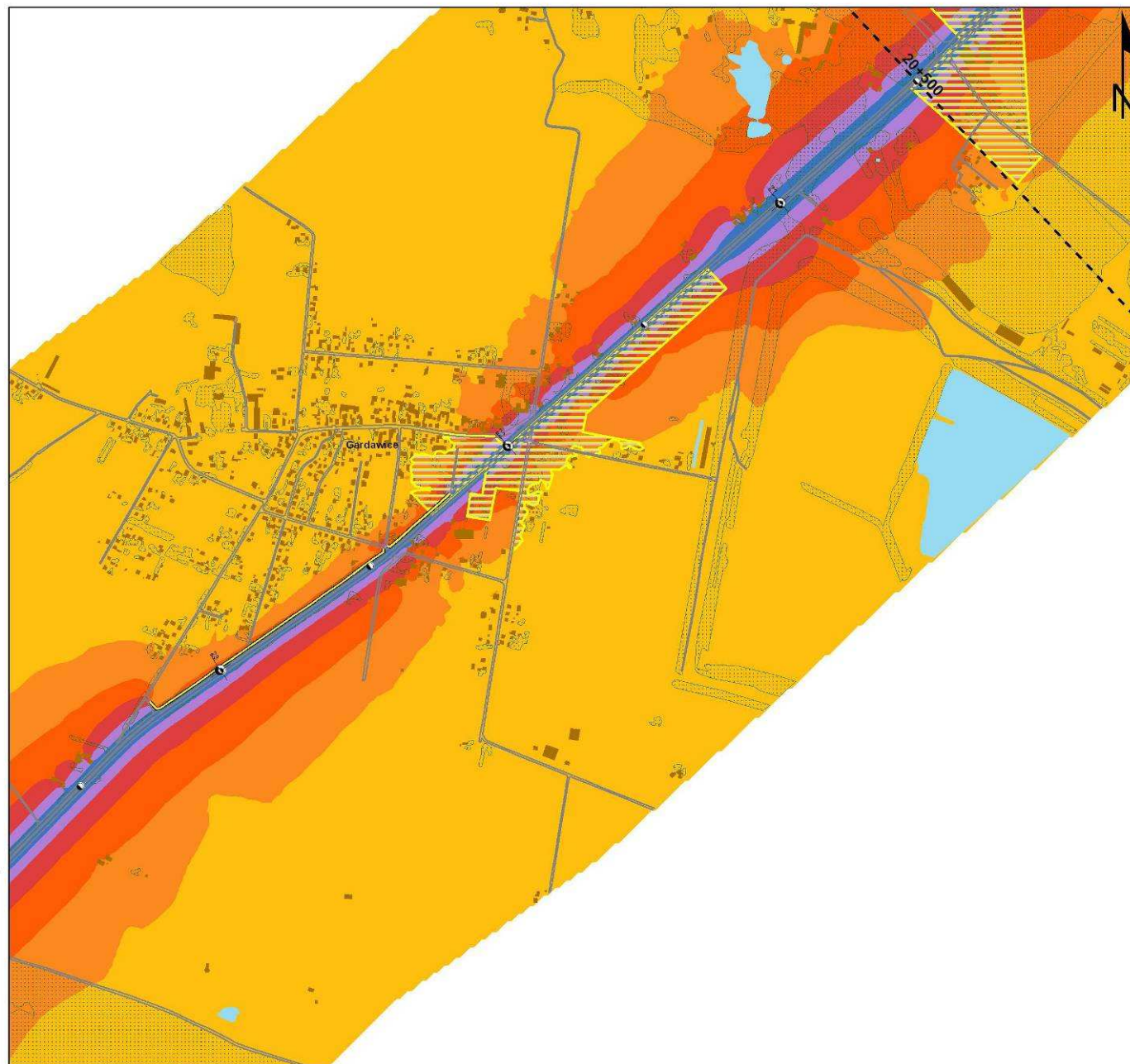
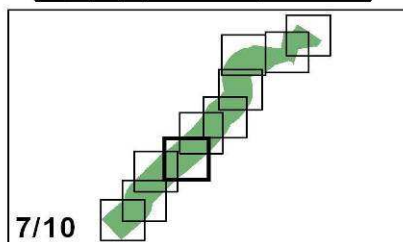
Przedziały emisji



Elementy ochrony akustycznej




Otoczenie drogi



Mapa imisyjna L_{DWN}

Droga krajowa Nr 81
Kilometraż: 8+700 - 29+400
Województwo: śląskie

Przedziały emisji



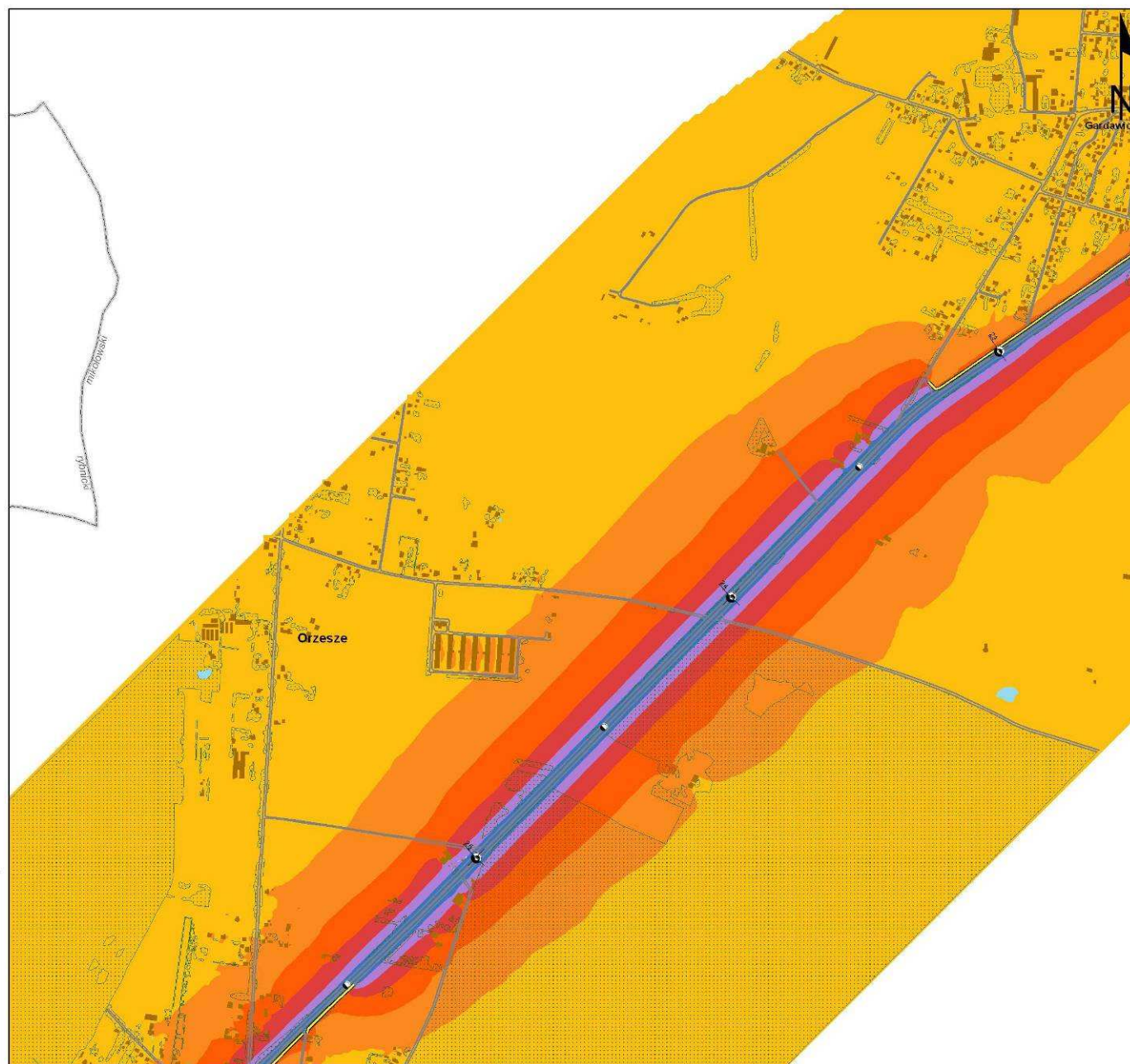
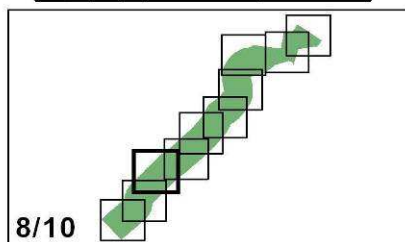

Elementy ochrony akustycznej



Otoczenie drogi




Kraków, Łask - miasta wojewódzkie i powiatowe
Pilzno, Wola - pozostałe miasta i części miast
 Kurów - wsie gminne
 Dębno, Kłodzka - pozostałe wsie i części wsi
 Raba - nazwy cieków i zbiorników wodnych



Mapa imisyjna L_{DWN}

Droga krajowa Nr 81
Kilometraż: 8+700 - 29+400
Województwo: śląskie

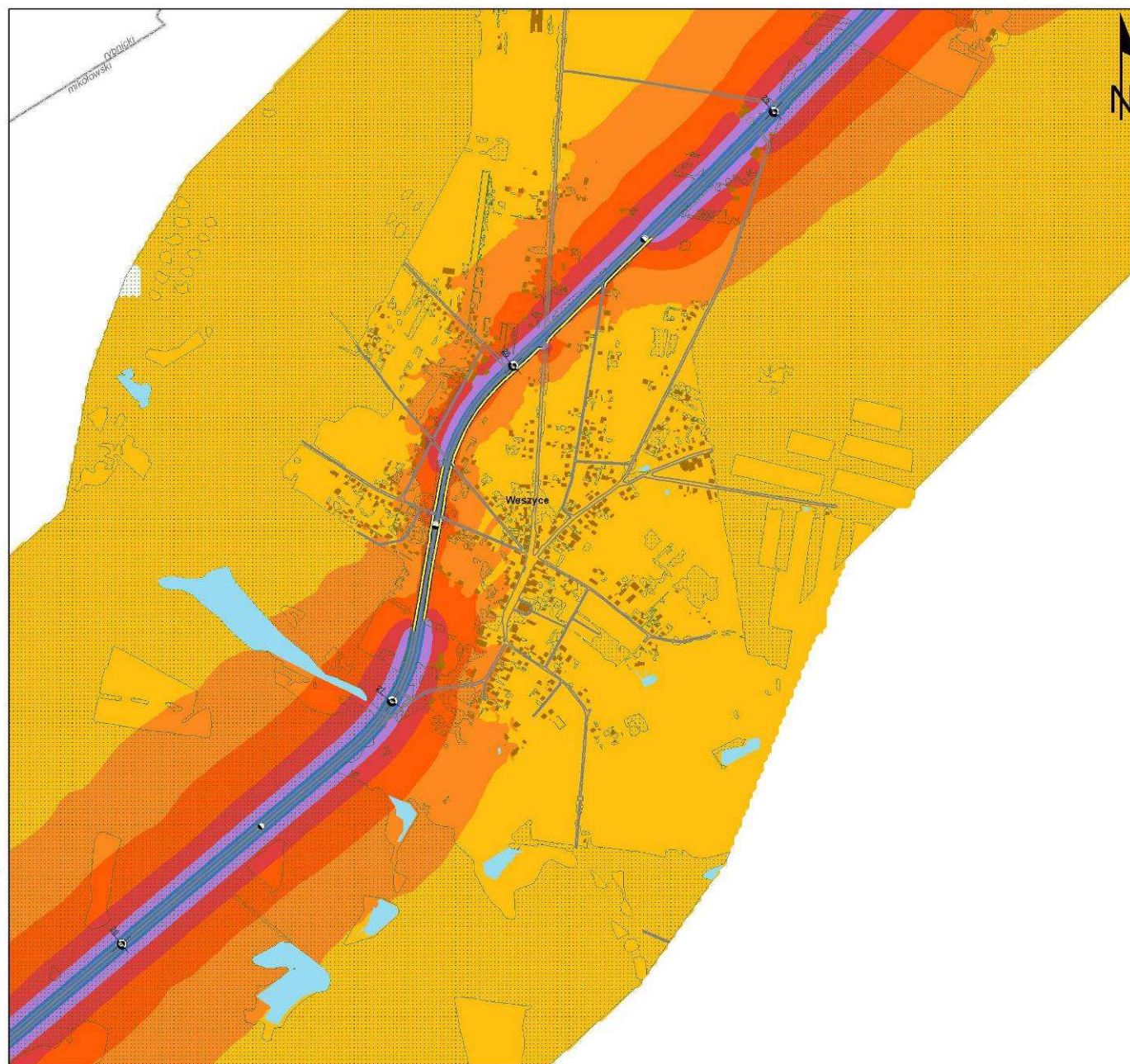
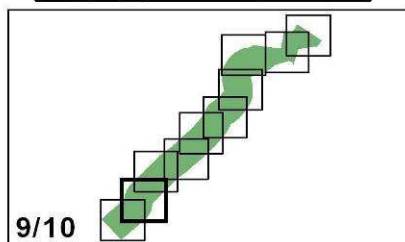
Przedziały emisji



Elementy ochrony akustycznej




Otoczenie drogi



Mapa imisyjna L_{DWN}

Droga krajowa Nr 81
Kilometraż: 8+700 - 29+400
Województwo: śląskie

Przedziały emisji



Elementy ochrony akustycznej



Otoczenie drogi



Kraków, Łask - miasta wojewódzkie i powiatowe
Pilzno, Wola - pozostałe miasta i części miast
 Kurów - wsie gminne
 Dębno, Kłodzka - pozostałe wsie i części wsi
 Raba - nazwy cieków i zbiorników wodnych

