

Mapa imisyjna LDWN

Droga krajowa Nr 1
Kilometraż: 481+700 - 525+100
Województwo: śląskie

Przedziały emisji

- < 55 dB
- 55 - 60 dB
- 60 - 65 dB
- 65 - 70 dB
- 70 - 75 dB
- > 75 dB

Elementy ochrony akustycznej

- proponowane ekrany akustyczne
- proponowane obszary ograniczonego zagospodarowania

Obszary Natura 2000

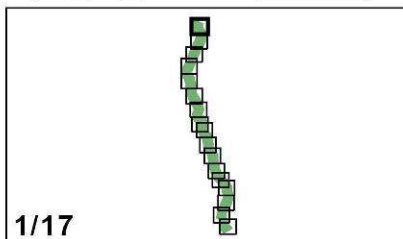
- Obszary Specjalnej Ochrony Ptaków
- Specjalne Obszary Ochrony Siedlisk

Otoczenie drogi

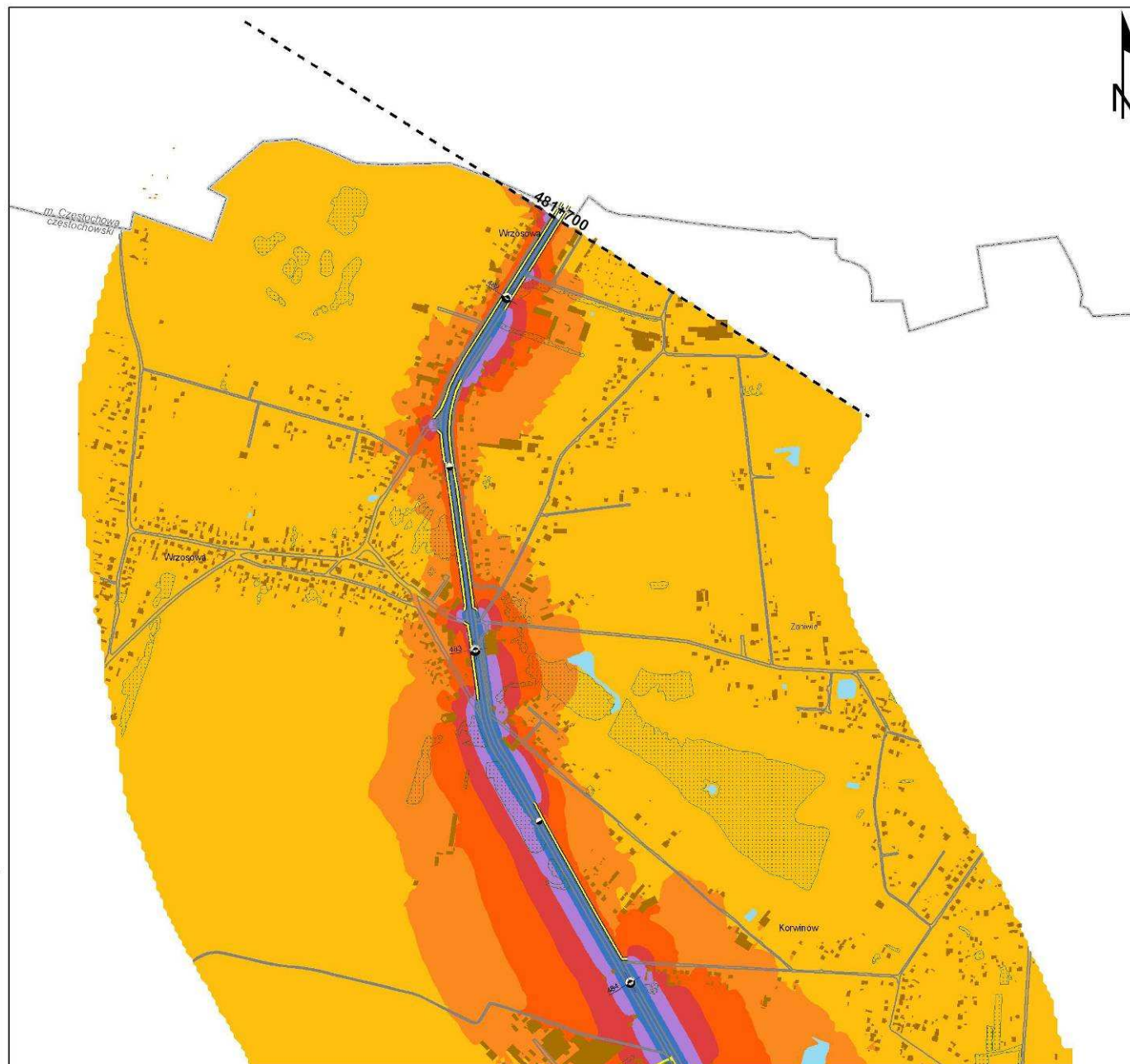
- kilometraż drogi (1,0 / 0,5 km)
- budynki
- wody
- drogi
- zieleń wysoka
- granice administracyjne powiatów
- granice oraz przykładowy kilometraż zasięgu odcinka analizy wg GPR 2005

Kraków, Łask - miasta wojewódzkie i powiatowe
Pilzno, Wola - pozostałe miasta i części miast
Kurów - wsie gminne
Dębno, Kodonia - pozostałe wsie i części wsi
Raba - nazwy cieków i zbiorników wodnych

0 125 250 500 750 m
1:10 000



1/17



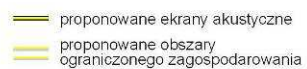
Mapa imisyjna L_{DWN}

Droga krajowa Nr 1
Kilometraż: 481+700 - 525+100
Województwo: śląskie

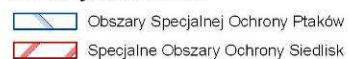
Przedziały imisyji



Elementy ochrony akustycznej



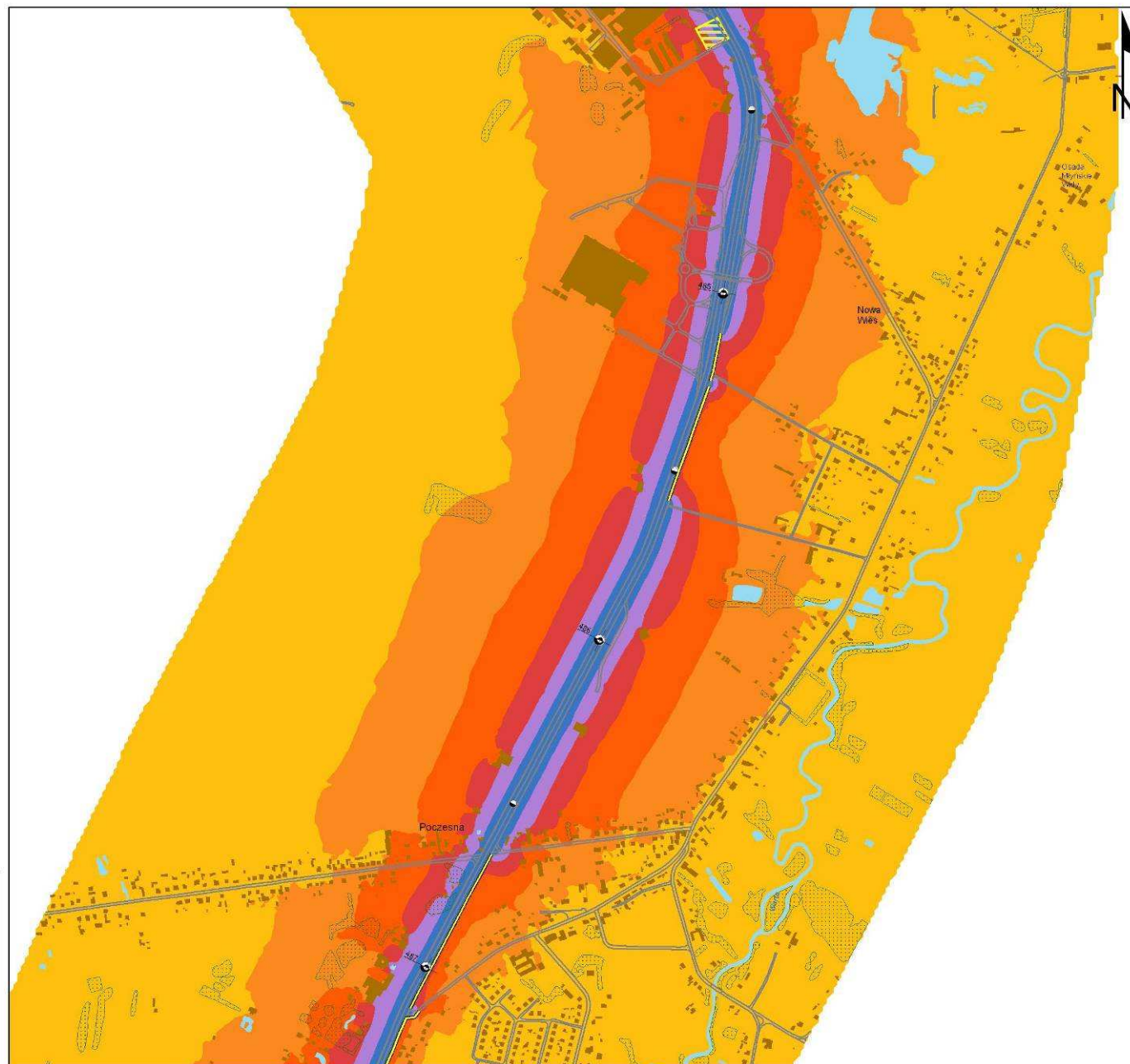
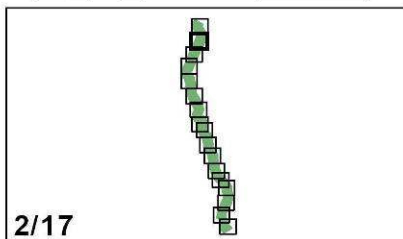

Obszary Natura 2000



Otoczenie drogi



Kraków, Łask - miasta wojewódzkie i powiatowe
Pilzno, Wola - pozostałe miasta i części miast
Kurów - wsie gminne
Dębno, Kodonia - pozostałe wsie i części wsi
Raba - nazwy cieków i zbiorników wodnych



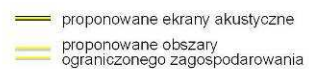
Mapa imisyjna L_{DWN}

Droga krajowa Nr 1
Kilometraż: 481+700 - 525+100
Województwo: śląskie

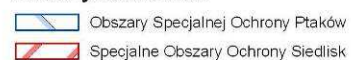
Przedziały imisji



Elementy ochrony akustycznej



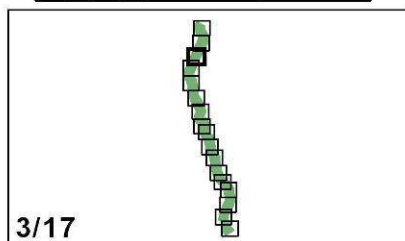

Obszary Natura 2000



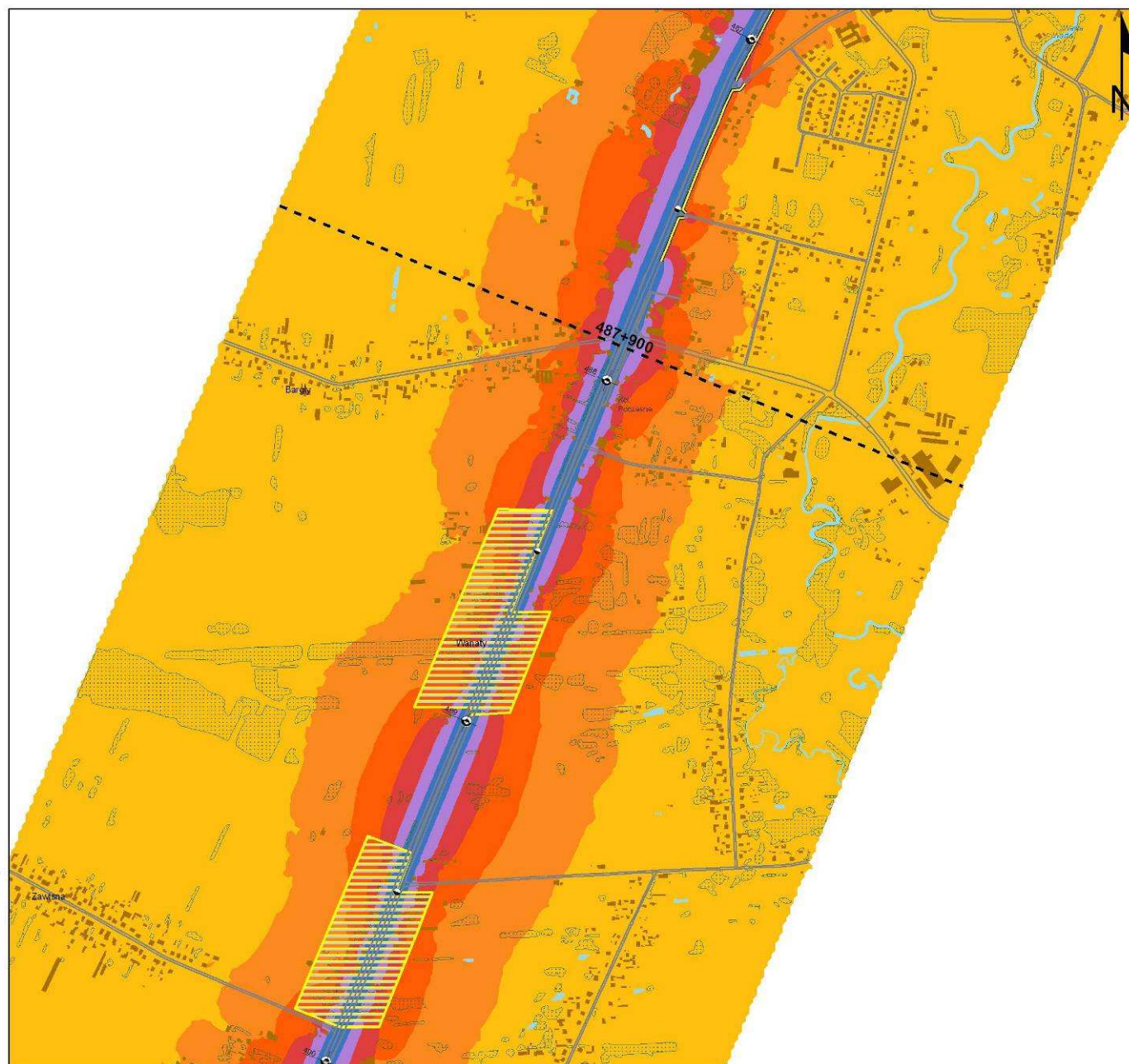
Otoczenie drogi



Kraków, Łask - miasta wojewódzkie i powiatowe
Pilzno, Woła - pozostałe miasta i części miast
 Kurów - wsie gminne
 Dębno, Kłodzka - pozostałe wsie i części wsi
 Raba - nazwy cieków i zbiorników wodnych



3/17



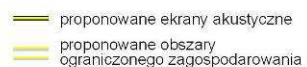
Mapa imisyjna L_{DWN}

Droga krajowa Nr 1
Kilometraż: 481+700 - 525+100
Województwo: śląskie

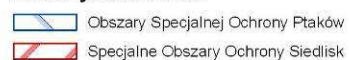
Przedziały emisji



Elementy ochrony akustycznej



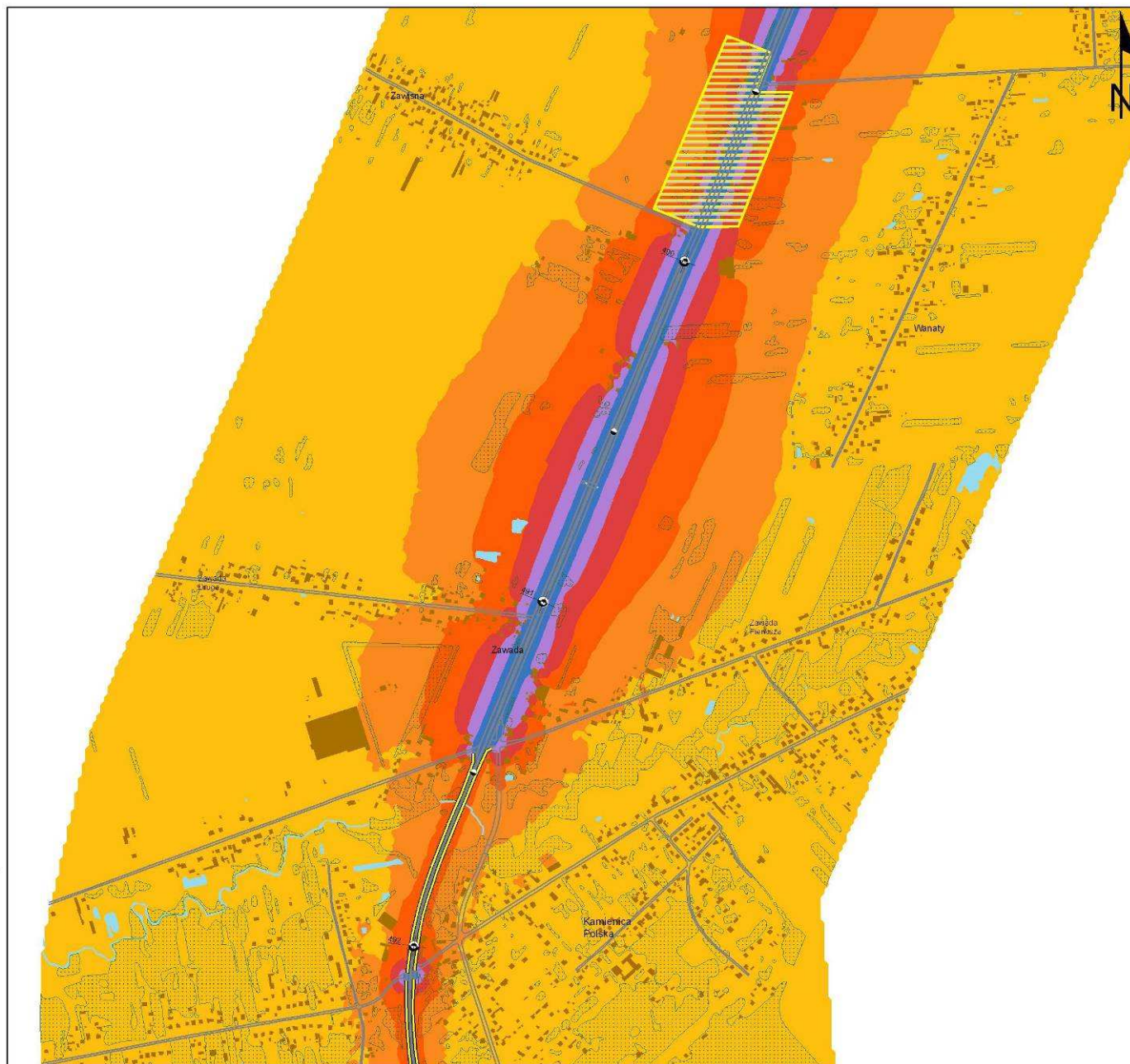
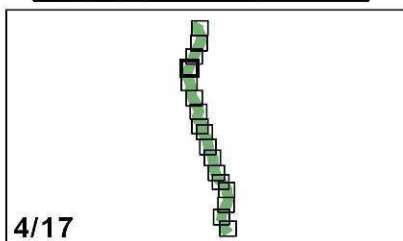

Obszary Natura 2000



Otoczenie drogi




Kraków, Łask - miasta wojewódzkie i powiatowe
Pilzno, Wola - pozostałe miasta i części miast
 Kurów - wsie gminne
 Dębno, Kolonia - pozostałe wsie i części wsi
 Raba - nazwy cieków i zbiorników wodnych



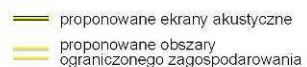
Mapa imisyjna L_{DWN}

Droga krajowa Nr 1
Kilometraż: 481+700 - 525+100
Województwo: śląskie

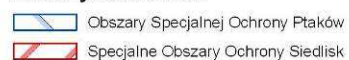
Przedziały imisyji



Elementy ochrony akustycznej



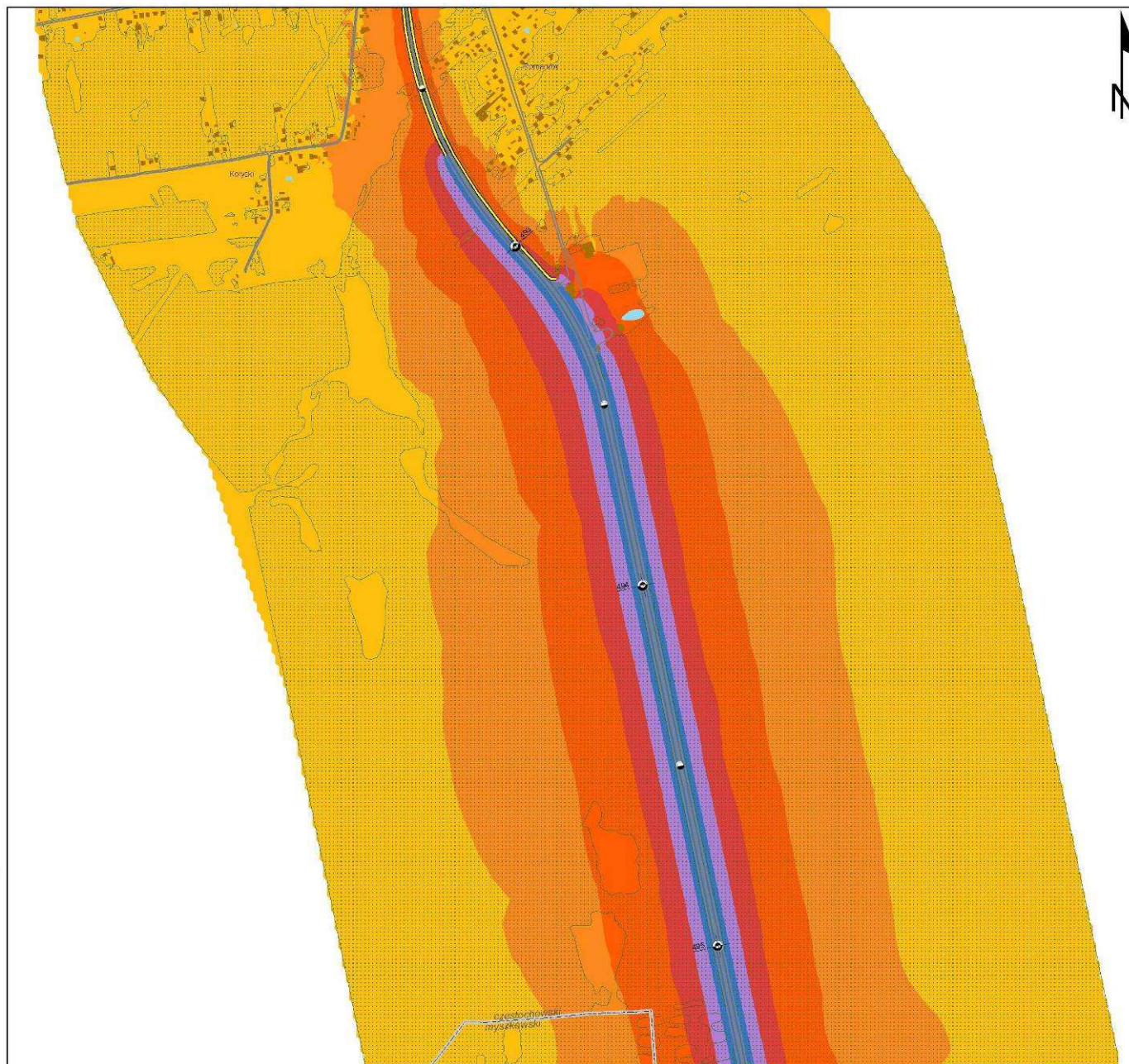
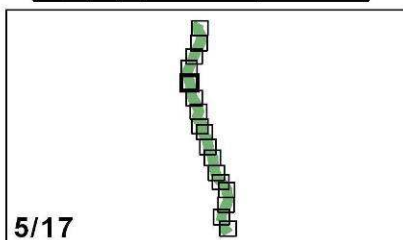

Obszary Natura 2000



Otoczenie drogi




Kraków, Łask - miasta wojewódzkie i powiatowe
Pilzno, Wola - pozostałe miasta i części miast
 Kurów - wsie gminne
 Dębno, Kłodzka - pozostałe wsie i części wsi
 Raba - nazwy cieków i zbiorników wodnych



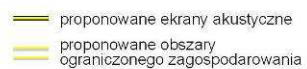
Mapa imisyjna L_{DWN}

Droga krajowa Nr 1
Kilometraż: 481+700 - 525+100
Województwo: śląskie

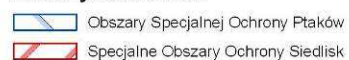
Przedziały emisji



Elementy ochrony akustycznej



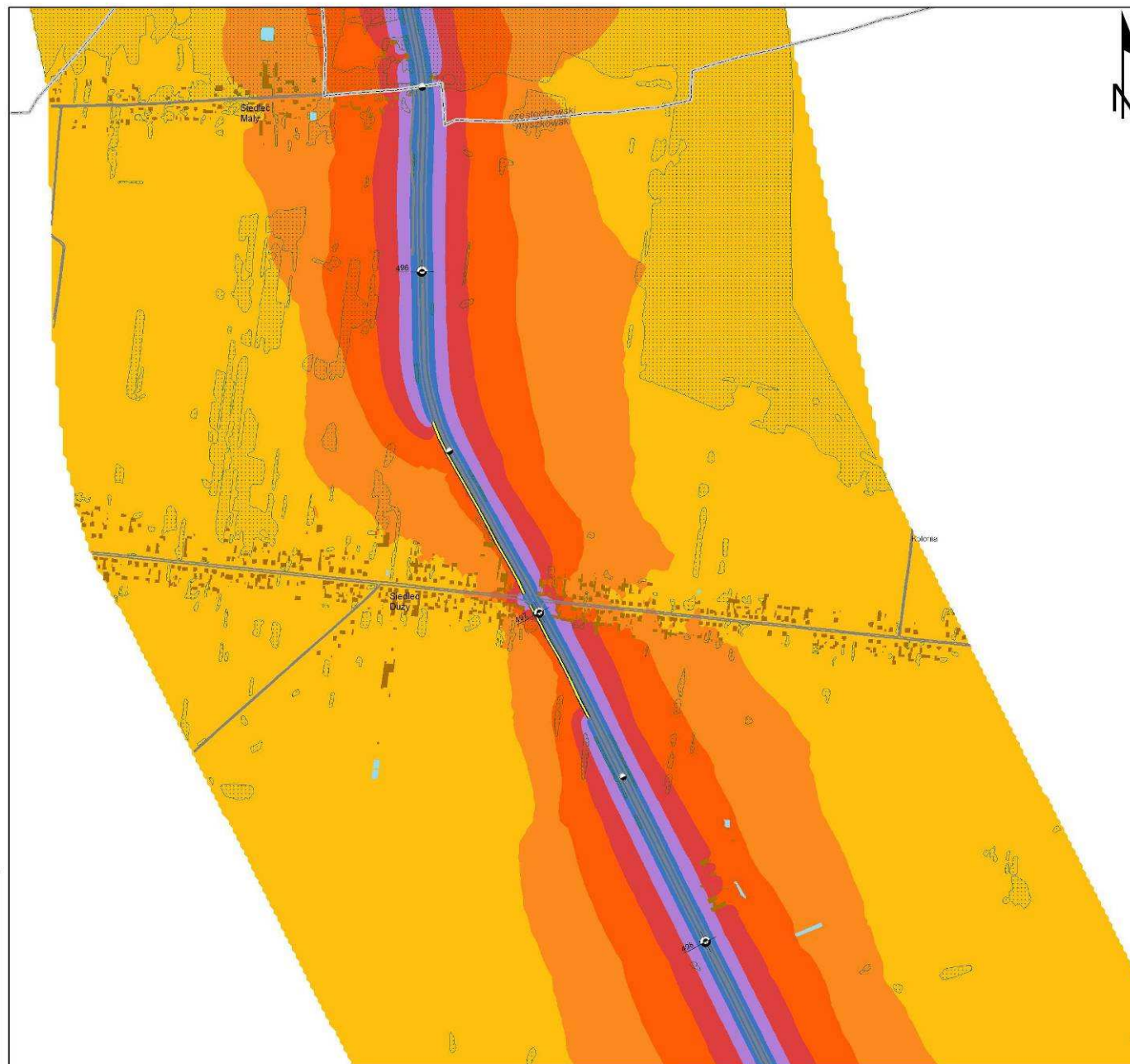
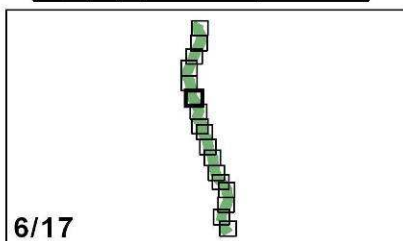
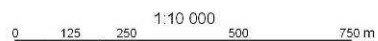
Obszary Natura 2000



Otoczenie drogi



Kraków, Łask - miasta wojewódzkie i powiatowe
Pilzno, Wola - pozostałe miasta i części miast
 Kurów - wsie gminne
 Dębno, Kłodzka - pozostałe wsie i części wsi
 Raba - nazwy cieków i zbiorników wodnych



Mapa imisyjna LDWN

Droga krajowa Nr 1
Kilometraż: 481+700 - 525+100
Województwo: śląskie

Przedziały imisyji

- < 55 dB
- 55 - 60 dB
- 60 - 65 dB
- 65 - 70 dB
- 70 - 75 dB
- > 75 dB

Elementy ochrony akustycznej

- proponowane ekrany akustyczne
- proponowane obszary ograniczonego zagospodarowania

Obszary Natura 2000

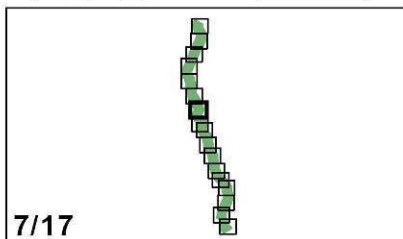
- Obszary Specjalnej Ochrony Ptaków
- Specjalne Obszary Ochrony Siedlisk

Otoczenie drogi

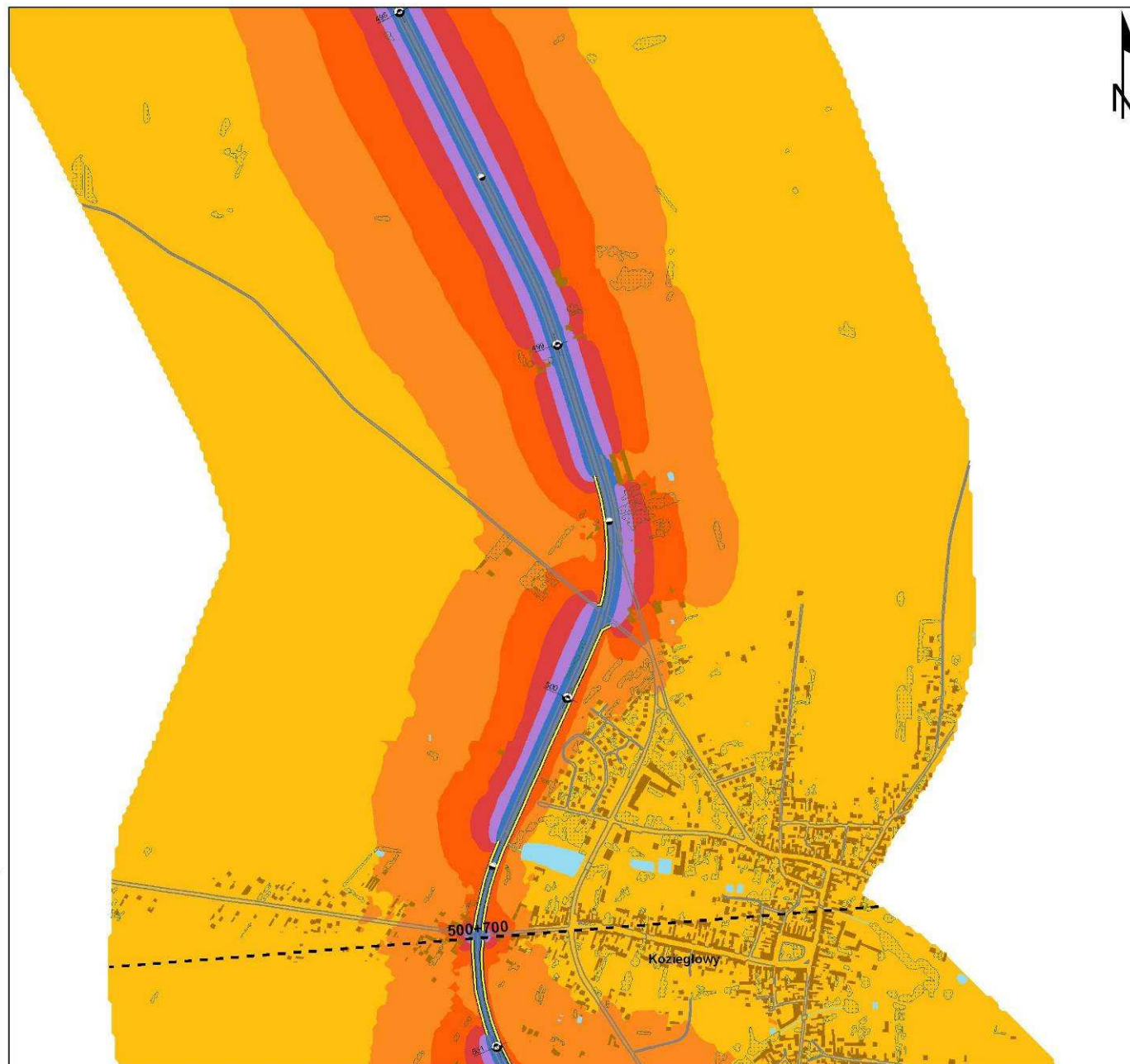
- kilometraż drogi (1,0 / 0,5 km)
- drogi
- granice administracyjne powiatów
- granice oraz przykładowy kilometraż zasięgu odcinka analizy wg GPR 2005
- budynki
- wody
- zieleń wysoka

Kraków, Łask - miasta wojewódzkie i powiatowe
Pilzno, Wola - pozostałe miasta i części miast
Kurów - wsie gminne
Dębno, Kozłowa - pozostałe wsie i części wsi
Raba - nazwy cieków i zbiorników wodnych

0 125 250 500 750 m
1:10 000




7/17



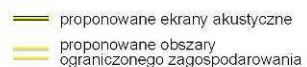
Mapa imisyjna L_{DWN}

Droga krajowa Nr 1
Kilometraż: 481+700 - 525+100
Województwo: śląskie

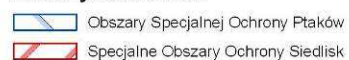
Przedziały imisyji



Elementy ochrony akustycznej



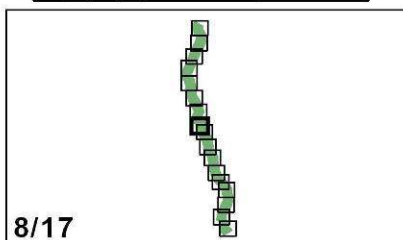

Obszary Natura 2000



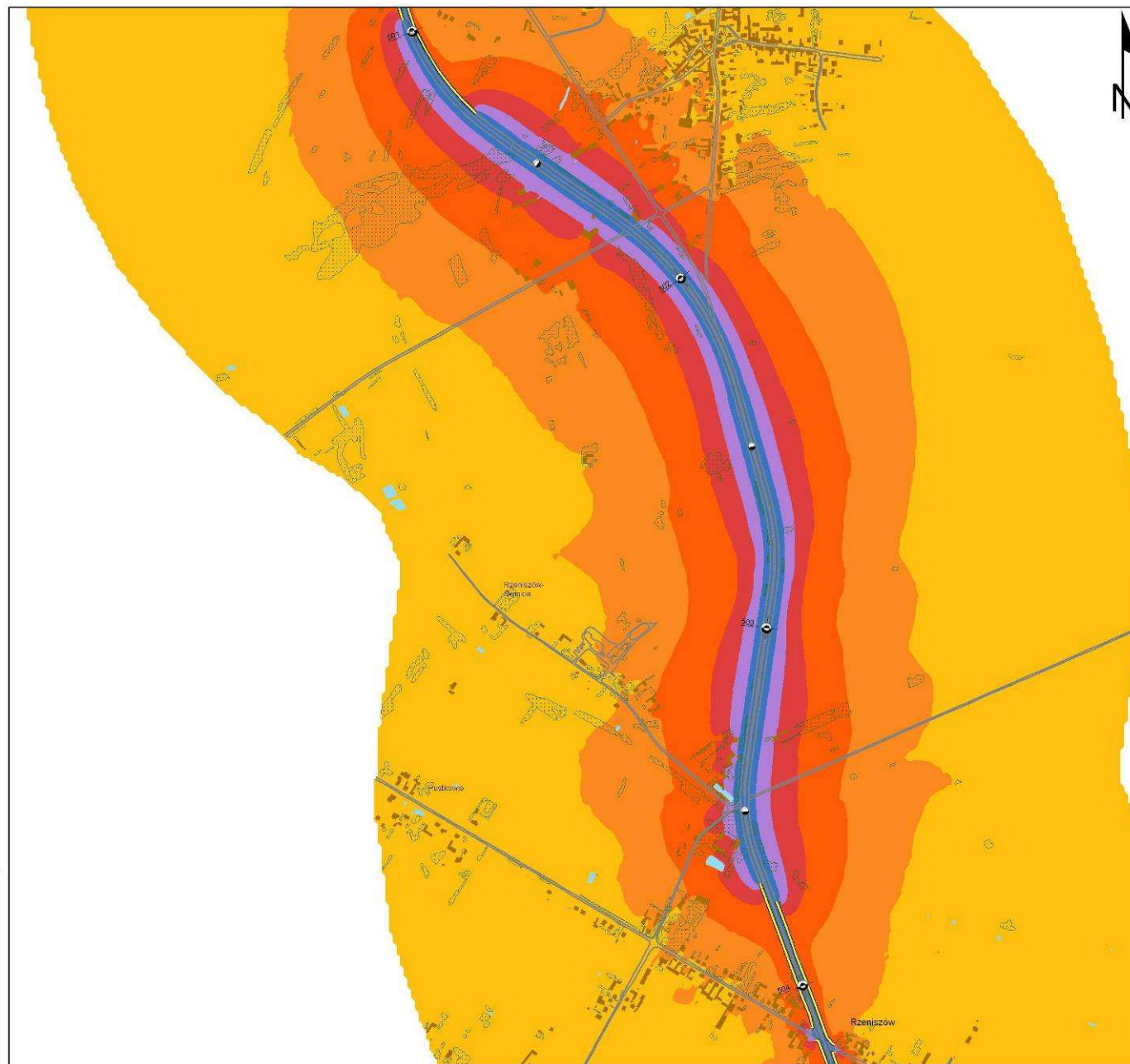
Otoczenie drogi



Kraków, Łask - miasta wojewódzkie i powiatowe
Pilzno, Wola - pozostałe miasta i części miast
 Kurów - wsie gminne
 Dębno, Kłodzka - pozostałe wsie i części wsi
 Raba - nazwy cieków i zbiorników wodnych



8/17



Mapa imisyjna L_{DWN}

Droga krajowa Nr 1
Kilometraż: 481+700 - 525+100
Województwo: śląskie

Przedziały imisyji

- < 55 dB
- 55 - 60 dB
- 60 - 65 dB
- 65 - 70 dB
- 70 - 75 dB
- > 75 dB

Elementy ochrony akustycznej

- proponowane ekrany akustyczne
- proponowane obszary ograniczonego zagospodarowania

Obszary Natura 2000

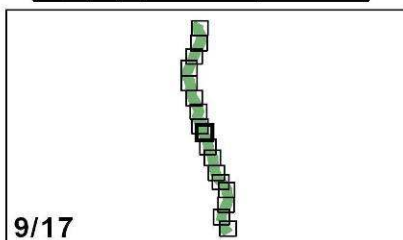
- Obszary Specjalnej Ochrony Ptaków
- Specjalne Obszary Ochrony Siedlisk

Otoczenie drogi

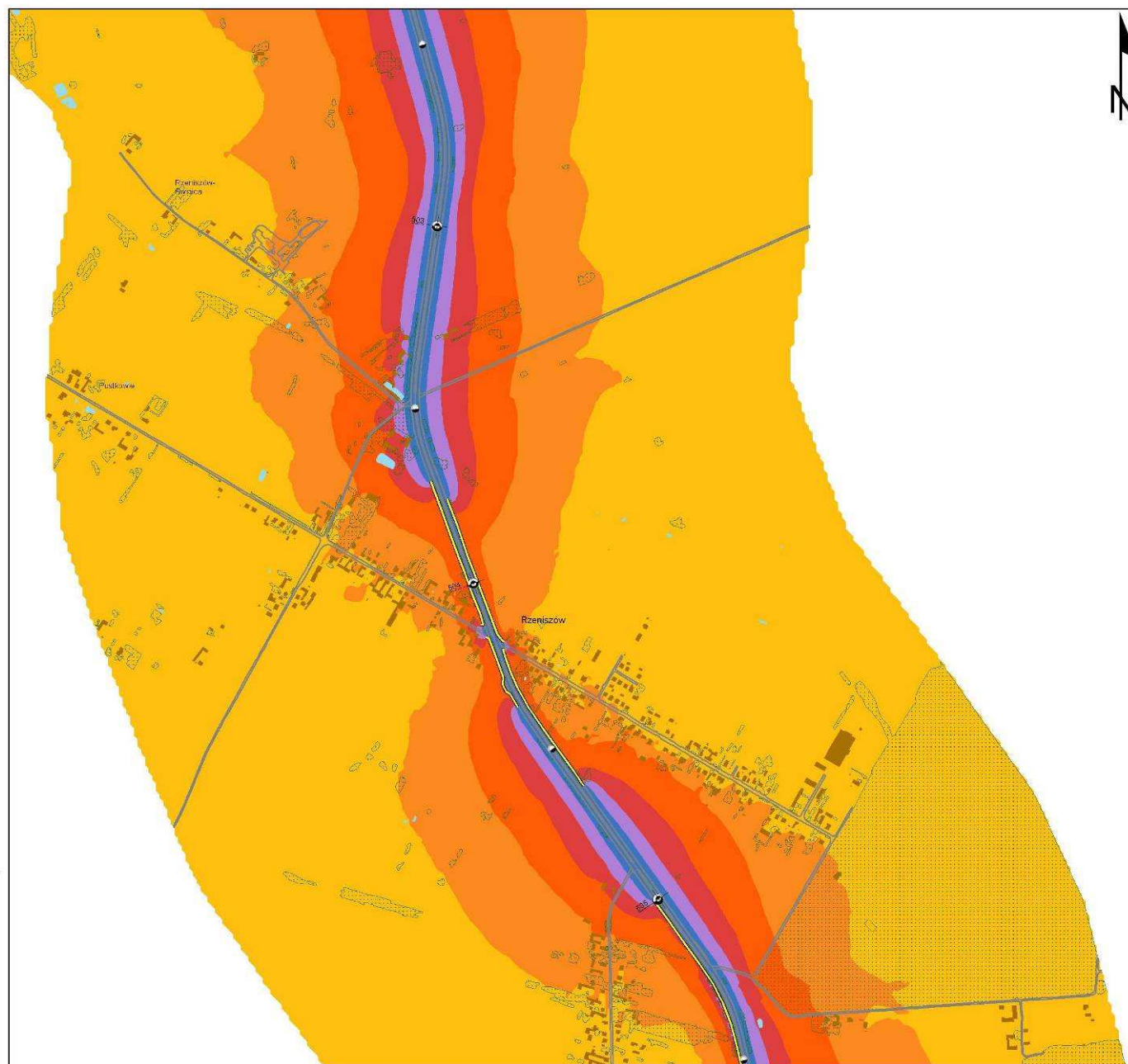
- kilometraż drogi (1,0 / 0,5 km)
- drogi
- granice administracyjne powiatów
- granice oraz przykładowy kilometrą zasięgu odcinka analizy wg GPR 2005
- budynki
- wody
- zieleń wysoka

Kraków, Łask - miasta wojewódzkie i powiatowe
Pilzno, Wola - pozostałe miasta i części miast
 Kurów - wsie gminne
 Dębno, Kolonia - pozostałe wsie i części wsi
 Raba - nazwy cieków i zbiorników wodnych

0 125 250 500 750 m
1:10 000



9/17



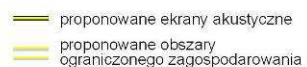
Mapa imisyjna L_{DWN}

Droga krajowa Nr 1
Kilometraż: 481+700 - 525+100
Województwo: śląskie

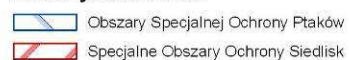
Przedziały imisyji



Elementy ochrony akustycznej



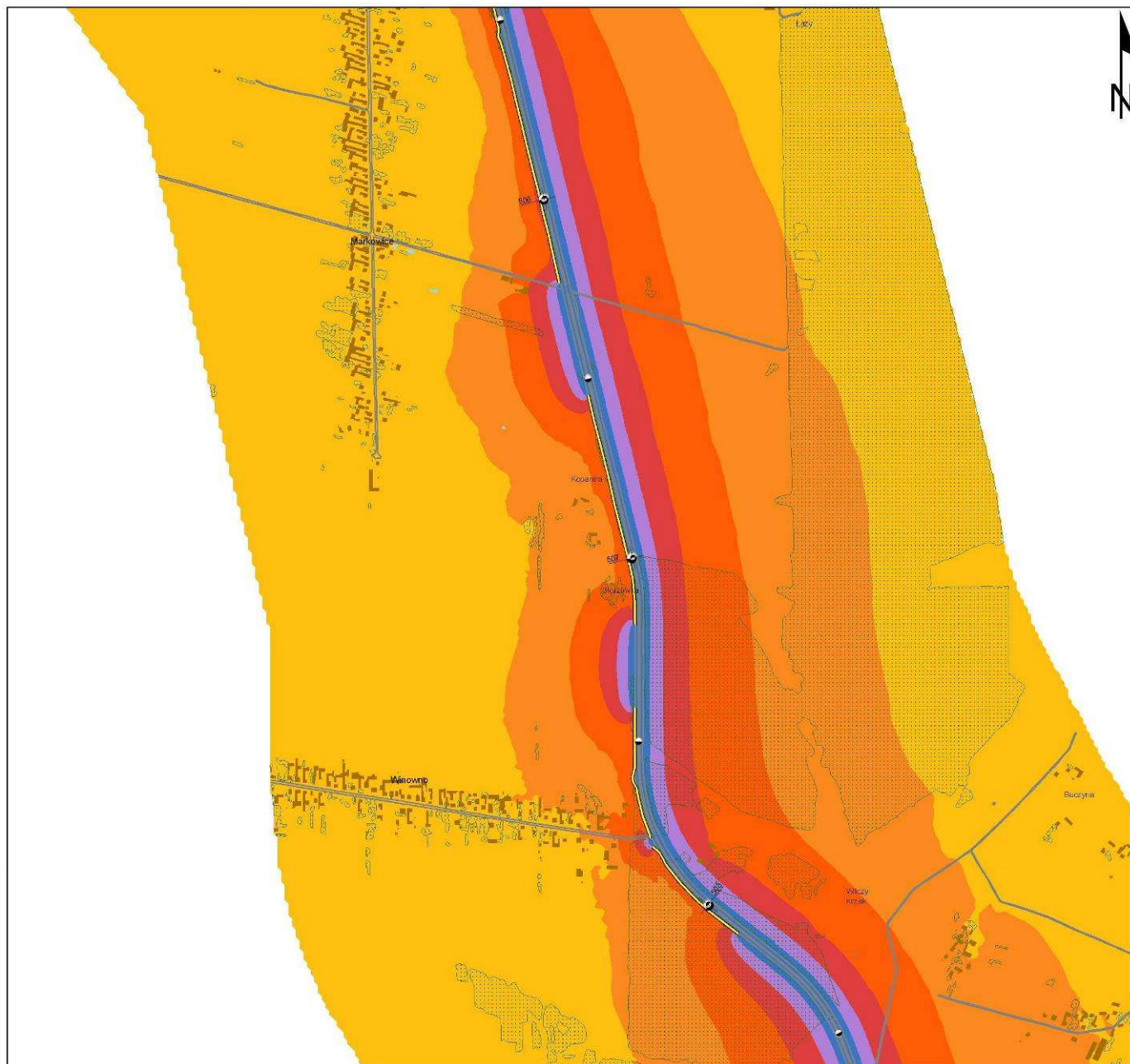
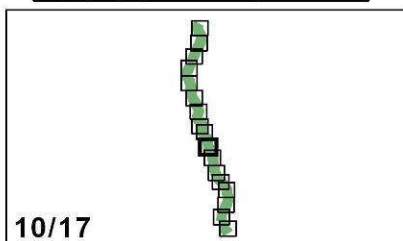

Obszary Natura 2000



Otoczenie drogi



Kraków, Łask - miasta wojewódzkie i powiatowe
Pilzno, Wola - pozostałe miasta i części miast
 Kurów - wsie gminne
 Dębno, Kolonia - pozostałe wsie i części wsi
 Raba - nazwy cieków i zbiorników wodnych



Mapa imisyjna L_{DWN}

Droga krajowa Nr 1
Kilometraż: 481+700 - 525+100
Województwo: śląskie

Przedziały emisji

- < 55 dB
- 55 - 60 dB
- 60 - 65 dB
- 65 - 70 dB
- 70 - 75 dB
- > 75 dB

Elementy ochrony akustycznej

- proponowane ekrany akustyczne
- proponowane obszary ograniczonego zagospodarowania

Obszary Natura 2000

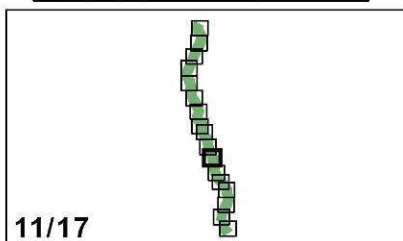
- Obszary Specjalnej Ochrony Ptaków
- Specjalne Obszary Ochrony Siedlisk

Otoczenie drogi

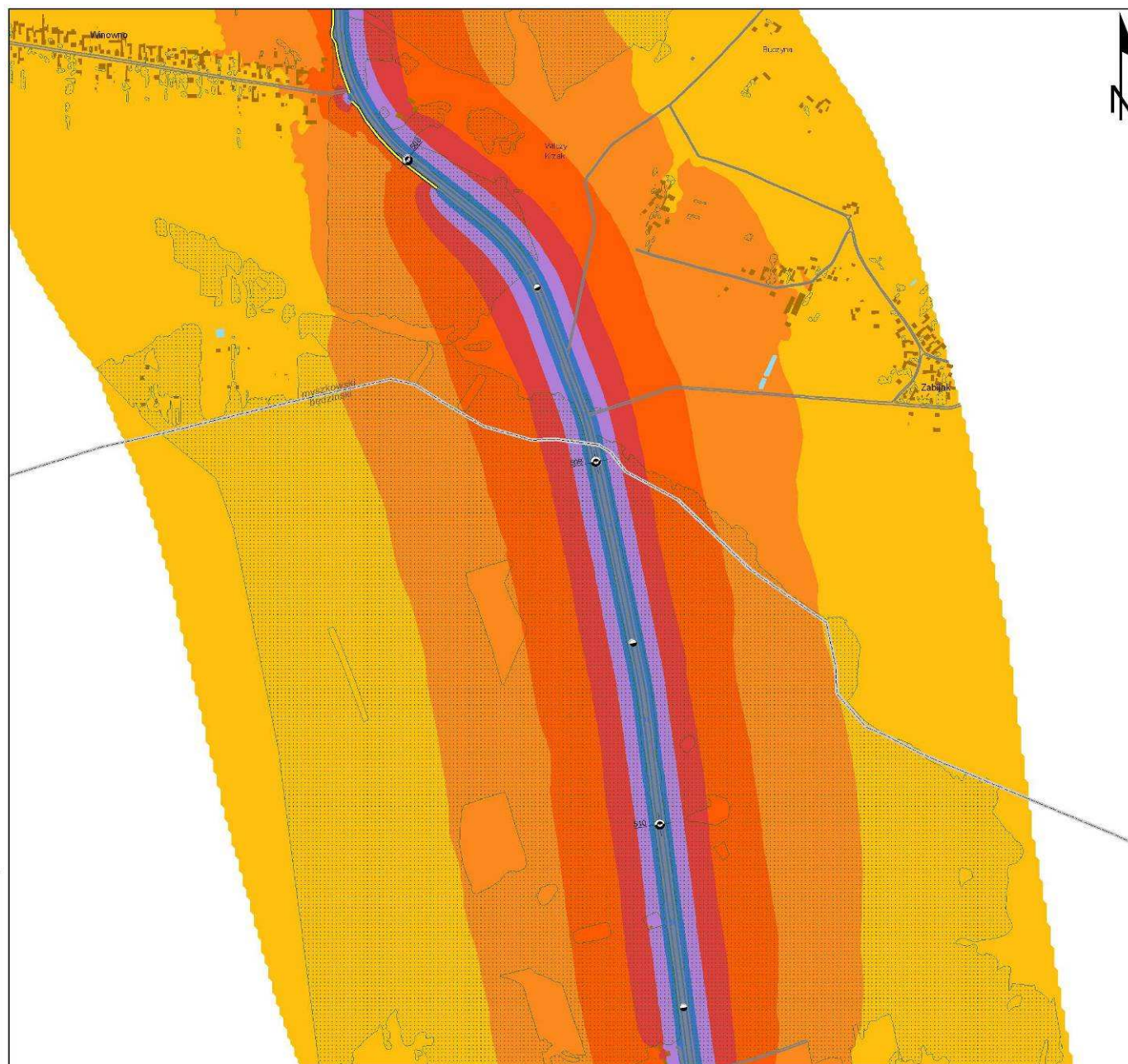
- kilometraż drogi (1,0 / 0,5 km)
- budynki
- wody
- drogi
- zieleń wysoka
- granice administracyjne powiatów
- granice oraz przykładowy kilometraż zasięgu odcinka analizy wg GPR 2005

Kraków, Łask - miasta wojewódzkie i powiatowe
Pilzno, Wola - pozostałe miasta i części miast
 Kurów - wsie gminne
 Dębno, Kłodzka - pozostałe wsie i części wsi
 Raba - nazwy cieków i zbiorników wodnych

0 125 250 500 750 m
1:10 000



11/17



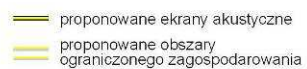
Mapa imisyjna L_{DWN}

Droga krajowa Nr 1
Kilometraż: 481+700 - 525+100
Województwo: śląskie

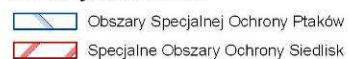
Przedziały emisji



Elementy ochrony akustycznej



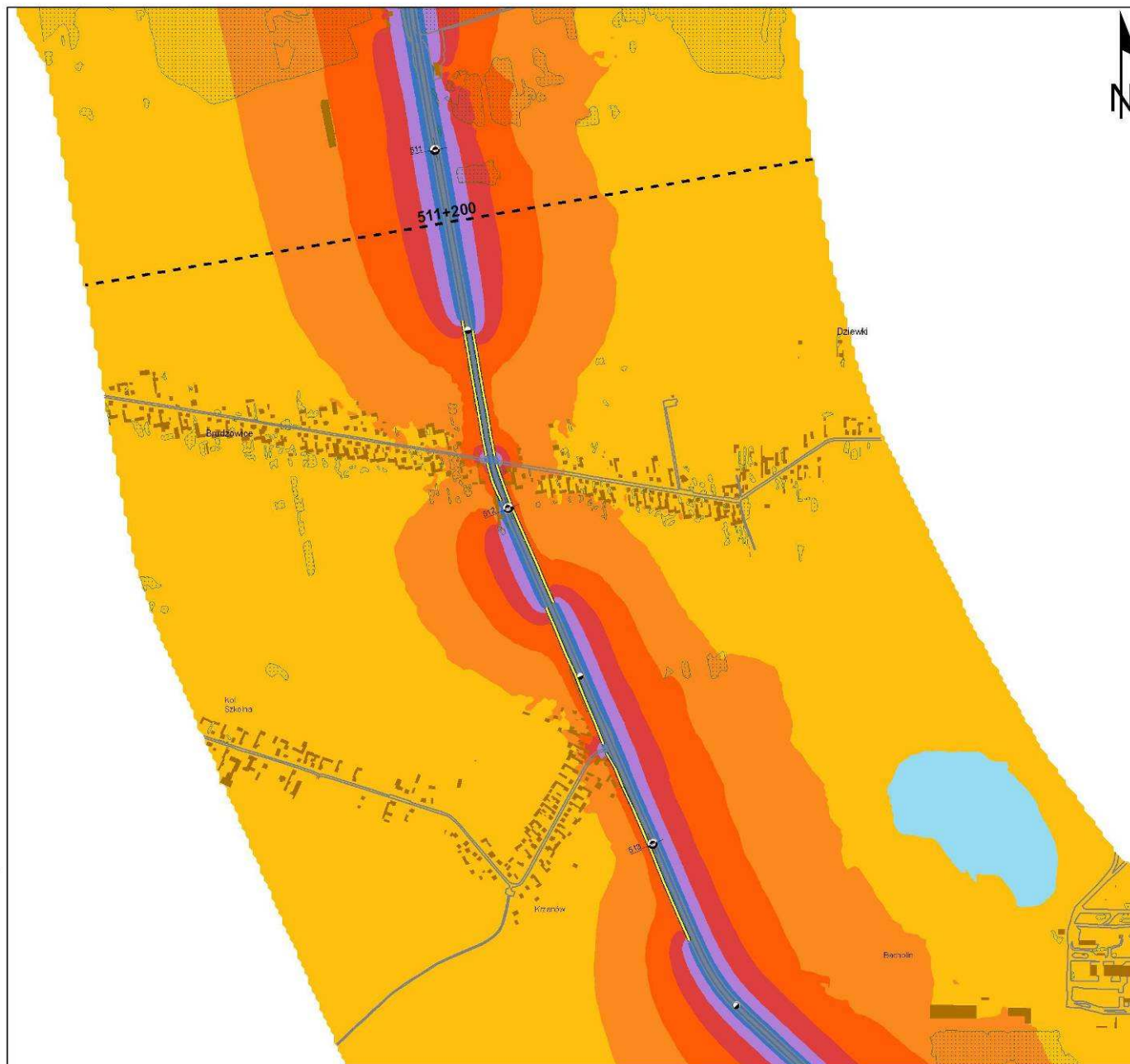
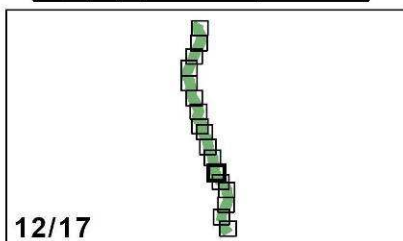
Obszary Natura 2000



Otoczenie drogi



Kraków, Łask - miasta wojewódzkie i powiatowe
Pilzno, Wola - pozostałe miasta i części miast
 Kurów - wsie gminne
 Dębno, Kłodzko - pozostałe wsie i części wsi
 Raba - nazwy cieków i zbiorników wodnych



Mapa imisyjna L_{DWN}

Droga krajowa Nr 1
Kilometraż: 481+700 - 525+100
Województwo: śląskie

Przedziały imisyji

- < 55 dB
- 55 - 60 dB
- 60 - 65 dB
- 65 - 70 dB
- 70 - 75 dB
- > 75 dB

Elementy ochrony akustycznej

- proponowane ekrany akustyczne
- proponowane obszary ograniczonego zagospodarowania

Obszary Natura 2000

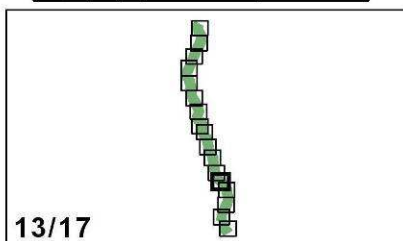
- Obszary Specjalnej Ochrony Ptaków
- Specjalne Obszary Ochrony Siedlisk

Otoczenie drogi

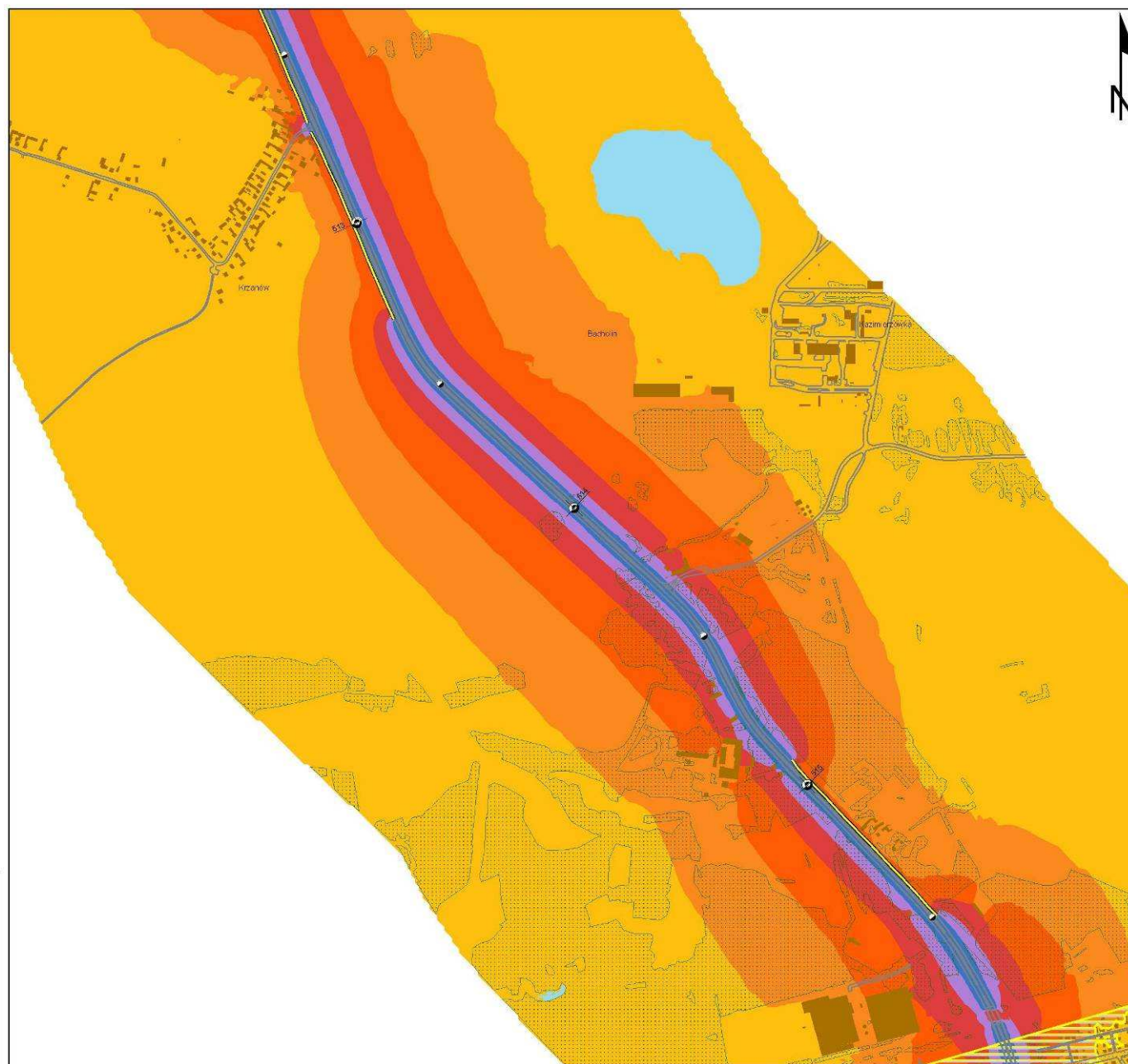
- kilometraż drogi (1,0 / 0,5 km)
- budynki
- wody
- drogi
- zieleń wysoka
- granice administracyjne powiatów
- granice oraz przykładowy kilometraż zasięgu odcinka analizy wg GPR 2005

Kraków, Łask - miasta wojewódzkie i powiatowe
Pilzno, Wola - pozostałe miasta i części miast
 Kurów - wsie gminne
 Dębno, Kolonia - pozostałe wsie i części wsi
 Raba - nazwy cieków i zbiorników wodnych

0 125 250 500 750 m
1:10 000




13/17



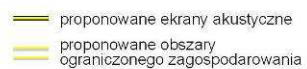
Mapa imisyjna L_{DWN}

Droga krajowa Nr 1
Kilometraż: 481+700 - 525+100
Województwo: śląskie

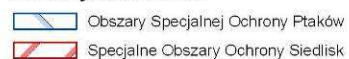
Przedziały emisji



Elementy ochrony akustycznej



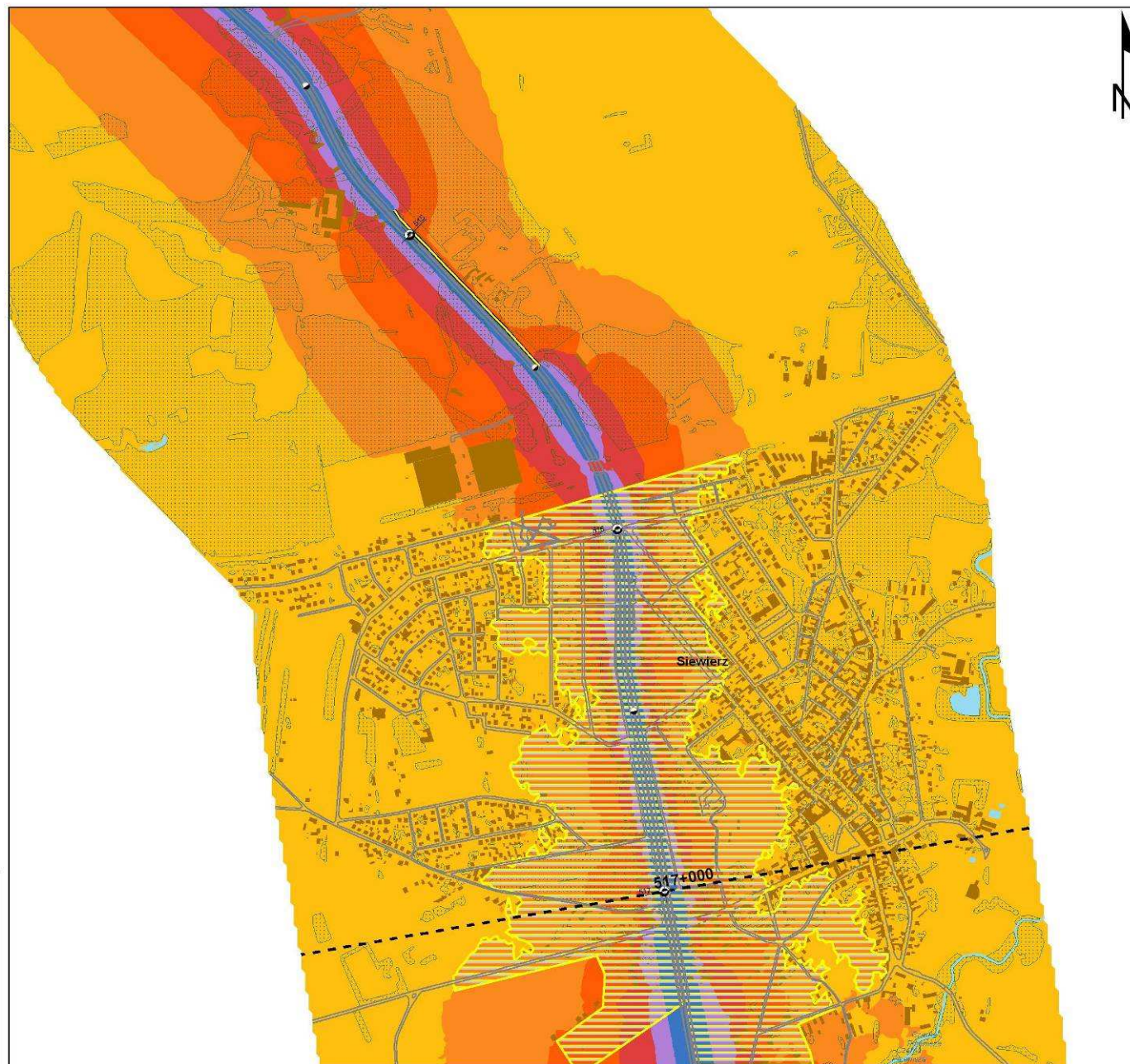
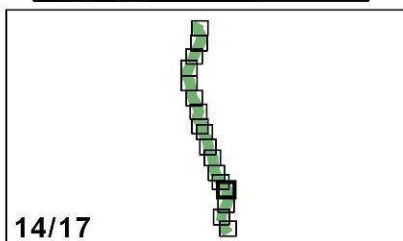

Obszary Natura 2000



Otoczenie drogi




Kraków, Łask - miasta wojewódzkie i powiatowe
Pilzno, Wola - pozostałe miasta i części miast
 Kurów - wsie gminne
 Dębno, Kodonia - pozostałe wsie i części wsi
 Raba - nazwy cieków i zbiorników wodnych



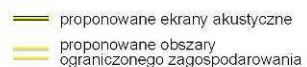
Mapa imisyjna L_{DWN}

Droga krajowa Nr 1
Kilometraż: 481+700 - 525+100
Województwo: śląskie

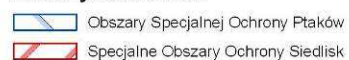
Przedziały imisyji



Elementy ochrony akustycznej



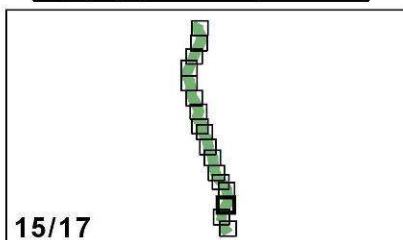
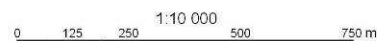
Obszary Natura 2000



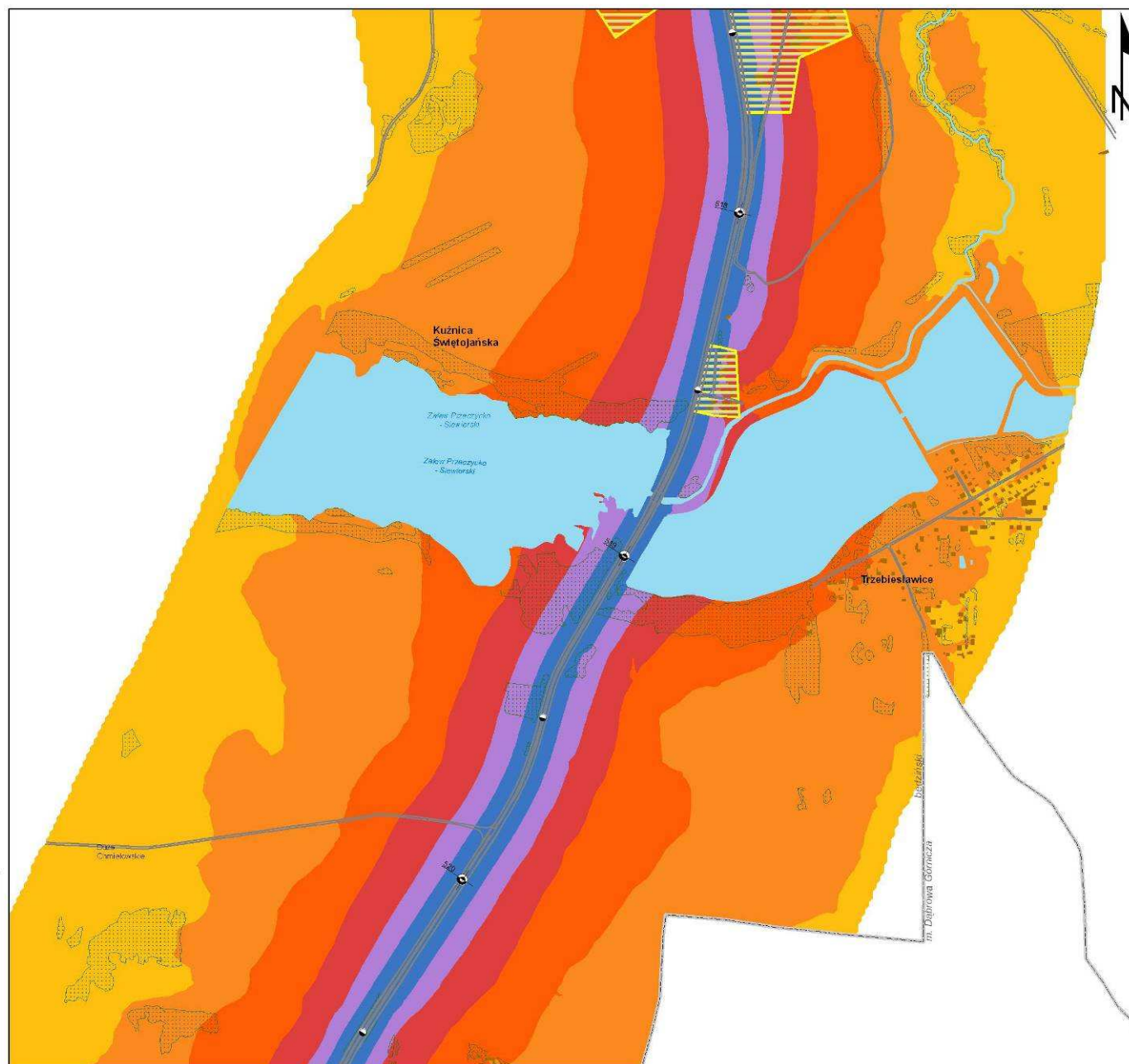
Otoczenie drogi



Kraków, Łask - miasta wojewódzkie i powiatowe
Pilzno, Wola - pozostałe miasta i części miast
 Kurów - wsie gminne
 Dębno, Kolonia - pozostałe wsie i części wsi
 Raba - nazwy cieków i zbiorników wodnych




15/17



Mapa imisyjna L_{DWN}

Droga krajowa Nr 1
Kilometraż: 481+700 - 525+100
Województwo: śląskie

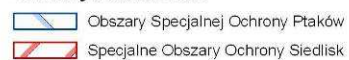
Przedziały imisyji



Elementy ochrony akustycznej



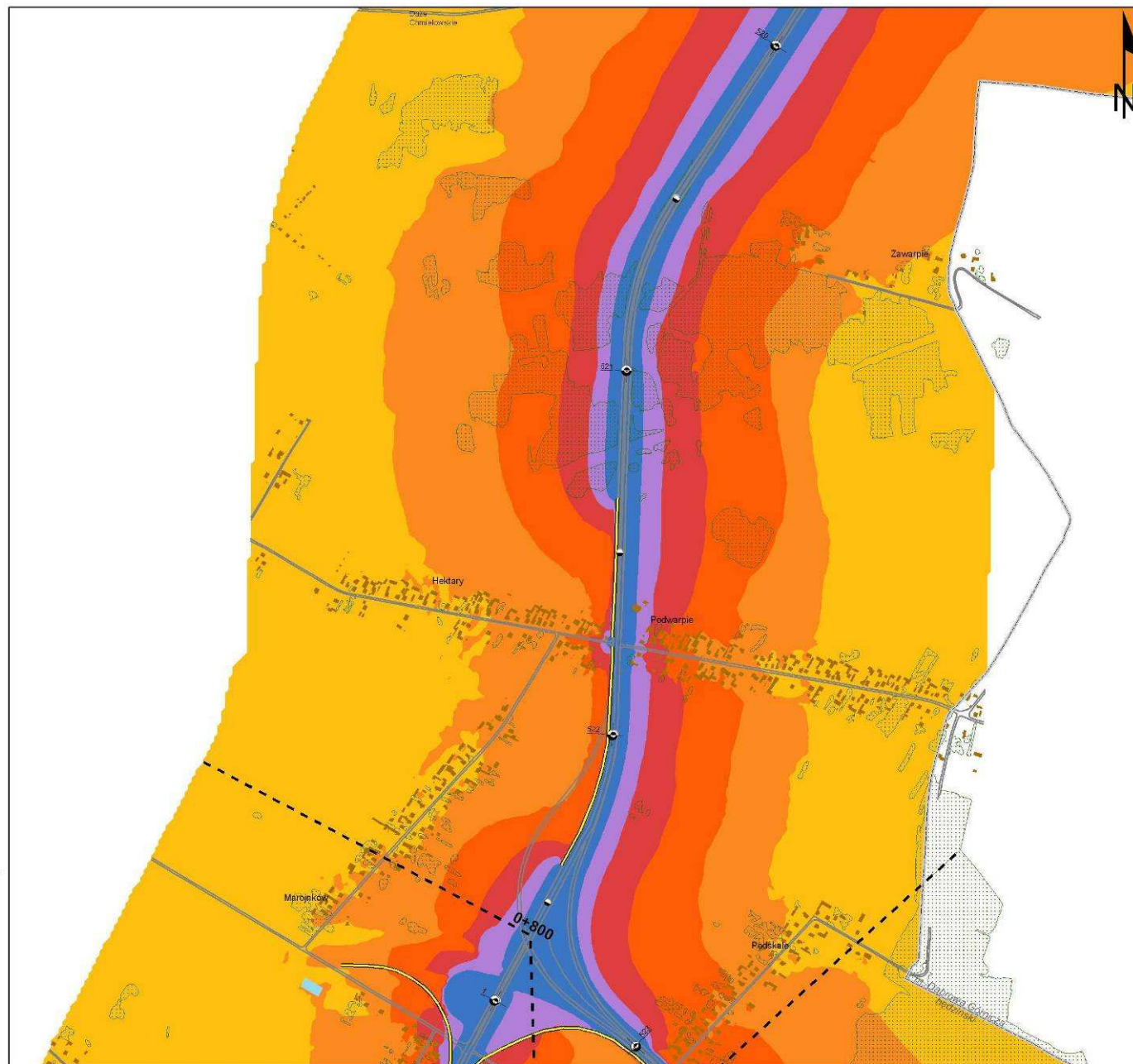
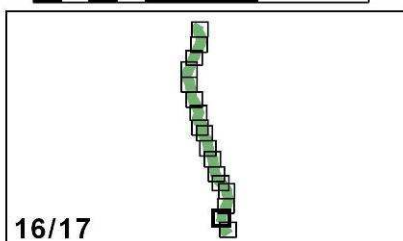
Obszary Natura 2000



Otoczenie drogi



Kraków, Łask - miasta wojewódzkie i powiatowe
Pilzno, Woła - pozostałe miasta i części miast
 Kurów - wsie gminne
 Dębno, Victoria - pozostałe wsie i części wsi
 Raba - nazwy cieków i zbiorników wodnych



Mapa imisyjna L_{DWN}

Droga krajowa Nr 1
Kilometraż: 481+700 - 525+100
Województwo: śląskie

Przedziały imisyji

- < 55 dB
- 55 - 60 dB
- 60 - 65 dB
- 65 - 70 dB
- 70 - 75 dB
- > 75 dB

Elementy ochrony akustycznej

- proponowane ekrany akustyczne
- proponowane obszary ograniczonego zagospodarowania

Obszary Natura 2000

- Obszary Specjalnej Ochrony Ptaków
- Specjalne Obszary Ochrony Siedlisk

Otoczenie drogi

- kilometraż drogi (1,0 / 0,5 km)
- drogi
- granice administracyjne powiatów
- granice oraz przykładowy kilometraż zasięgu odcinka analizy wg GPR 2005
- budynki
- wody
- zieleń wysoka

Kraków, Łask - miasta wojewódzkie i powiatowe
Pilzno, Wola - pozostałe miasta i części miast
 Kurów - wsie gminne
 Dębno, Kłodzka - pozostałe wsie i części wsi
 Raba - nazwy cieków i zbiorników wodnych

0 125 250 500 750 m
1:10 000

